



SECRETARÍA DE AGRICULTURA,  
GANADERÍA, PESCA Y ALIMENTOS

## INFORME SEMANAL AL 07/12/06

- Evolución de los cultivos al 07/12/06
  - ❖ Precipitaciones
  - ❖ Cosecha Fina, Campaña 2006/07 (Cártamo, Cebada Cervecera, Colza. Lino, Trigo)
  - ❖ Cosecha Gruesa, Campaña 2006/07 (Algodón, Arroz, Girasol, Maíz, Maní, Soja y Sorgo Granífero)
- Evolución de la Superficie Sembrada – Resumen}
- Avance de la cosecha de Cebada, 2006/07
- Avance de la cosecha de Trigo, 2006/07
- Avance de la siembra de Arroz, 2006/07
- Avance de la siembra de Girasol, 2006/07
- Avance de la siembra de Maíz, 2006/07
- Avance de la siembra de Maní, 2006/07
- Avance de la siembra de Soja, 2006/07
- Avance de la siembra de Sorgo, 2006/07
- Área sembrada de granos y algodón, 1996/97-2005/06
- Volúmenes de producción de granos y algodón, 1996/97-2005/06
- Producción de cultivos en la República Argentina, 2005/06
- Humedad del suelo y aspectos del cultivo
- Precipitaciones de Noviembre – Cuadro comparativo
- Registros pluviométricos semanales entre el 29/11/06 y el 05/12/06
- Mapa de precipitaciones

# SECRETARIA DE AGRICULTURA, GANADERÍA, PESCA Y ALIMENTOS

## Dirección de Coordinación de Delegaciones

### PRECIPITACIONES (del 29/11 al 5/12)

En **Buenos Aires**, cayeron 0.3-24.5 mm en el extremo sur, 6-41 mm en el sudoeste, 20.6-71 mm en el sudeste, 18-53 mm en la zona Mar y Sierras, 8-32 mm en algunos partidos de la zona tradicional de invernada, 12-52 mm en la zona núcleo, y 12-34.1 mm en el centro y oeste provincial.

**Córdoba** informó 1-35 mm en Gral. Roca y Pte. R. S. Peña, 44-88 mm en Unión y Marcos Juárez, 9-144 mm en Río Cuarto y Juárez Celman, 2-70 mm en los departamentos correspondientes a la delegación Villa María, y 10-70 mm en aquellos que dependen de San Francisco. En **San Luis**, de 32.a a 35 mm.

En **Entre Ríos** cayeron 18-39.5 mm en los departamentos arroceros, 5-105 mm en la zona granaria ubicada sobre el río Paraná, y 4-17.5 mm en otros departamentos, incluyendo Concordia.

El norte de **La Pampa** registró 8-45 mm.

En el norte de **Santa Fe** llovieron 5-93 mm, 38-150 mm en el centro, y 22-53 mm en el sur.

En el NEA, el **Chaco** reportó 8-110 mm, y **Corrientes**, 2-70 mm. Hacia el NOA, en **Salta** llovieron 20-67 mm, 8-13 mm en **Jujuy**, 57-61 mm en **Catamarca**, y 2-120 mm en **Santiago del Estero**.

### *EVOLUCION DE LOS CULTIVOS AL 7/12/06*

#### COSECHA FINA – CAMPAÑA 2006/07

##### Cártamo

En Santiago del Estero, el cultivo evoluciona favorablemente; en el departamento Alberdi, se encuentran finalizando el ciclo y están próximos a cosecharse, en tanto en el departamento Taboada transitan la etapa de floración plena.

## **Cebada Cervecera**

Continúa la cosecha en la delegación Bahía Blanca; en general los lotes se presentan muy buenos, con adecuada altura, y a la fecha lo trillado alcanza a un 95%, con rindes que promedian los 31qq/ha., y buena calidad comercial.

En el partido de Cnel. Dorrego (delegación Tres Arroyos), donde comenzó la cosecha de cebada hace ya unos días, se ha llegado a levantar el 40% de la superficie, con rendimientos muy variables, desde 40 qq/ha a menos de 10 qq/ha. En Tres Arroyos, también ha comenzado la cosecha, llegándose al 5% de la superficie a trillar.

Comenzó en Lincoln con rindes superiores a 3.700 kg/ha, en Pehuajó (3.480 kg/ha), en Salliqueló (2.140 kg/ha), y prosiguió en Bolívar (4.500 kg/ha), 25 de Mayo (3800 kg/ha) y Junín (4800 kg/ha). En tanto finalizaron las labores de cosecha en la delegación Pergamino, con un rinde promedio de 3100 kg/ha.

En la delegación Tandil, se ha dado por iniciada la cosecha recientemente, lo que cuantitativamente aún no es significativo, obteniéndose rindes que oscilan entre 4.000 y 6.000 kilos/ha, con lotes húmedos y en algunos casos con mucha avena negra, factores éstos que dejan fuera de recibo a la mercadería por parte de malterías.

Con rindes que no superan los 1500 kg/ha comenzó la trilla en la delegación Laboulaye, en tanto en la delegación Casilda, provincia de Santa Fe, el rendimiento general obtenido en los campos sembrados en el departamento Constitución es de 3700 kg/ha, lo que arroja una producción global cercana a las dos mil toneladas. Esta cifra resulta ostensiblemente inferior a la de la campaña pasada en la que el promedio de rendimiento fue de 45 quintales en una superficie de 1.280 hectáreas otorgando una producción de 5.700 toneladas. La variación de superficie obedece a la caída de los convenios de producción con malterías, mientras que la merma en rendimiento está relacionada a la situación de stress hídrico padecida por el cultivo durante todo el período de macollaje.

## **Colza**

En Bolívar y Junín, se da por concluida la cosecha habiéndose logrado rindes promedio de 20 y 15 qq/ha respectivamente.

En San Francisco, durante la semana continuaron las labores de trilla con rindes bajos entre 3,5 y 7 qq/ha; la calidad de la mercadería en general es buena. En tanto en Villa María, el cultivo se encuentra en madurez comercial.

En la delegación Tres Arroyos, luego de las lluvias del fin de semana, el contenido hídrico del perfil del suelo comenzó a normalizarse y se estima que podrá iniciarse la trilla prontamente.

En jurisdicción de la delegación Cañada de Gómez, se trillaron todos los lotes ubicados en los departamentos Iriondo y San Jerónimo; restan aún recolectar los situados en el departamento San Martín. Los rindes obtenidos son bajos y oscilan entre 10 y 18 qq/ha, ubicándose el promedio en 12 qq/ha aproximadamente.

En Bahía Blanca, los cultivos transitan la etapa de madurez comercial; los lotes se encuentran hilerados en su totalidad próximos a ser cosechados.

Para Tandil, se da por iniciada la trilla y a la fecha se ha recolectado el 25% de la superficie implantada; los rindes se encuentran dentro de los valores esperados y oscilan entre 1.400 y 1.700 kg/ha.

## **Lino**

En Rosario del Tala, la cosecha se encuentra algo retrasada debido a las lluvias ya que se prioriza la trilla de trigo sobre este cultivo; el rinde promedio se ubica en 11 qq/ha. En tanto en Avellaneda, finalizó la recolección en todos los sectores, con productividades dispares, debido a que fueron afectados por la sequía.

En Rafaela, el avance de la trilla alcanza el 45% con rendimientos cercanos a 10 qq/ha; mientras que en Paraná los mismos alcanzan los 1.300 kg/ha.

## **Trigo**

### **Buenos Aires**

En la delegación Bahía Blanca el 15 % de los cultivos se encuentran en grano pastoso y el resto en madurez comercial; se observa una alta variabilidad, de buenos a muy buenos con lotes que cambiaron a una coloración blanca, como si estuviesen arrebatados, por falta de humedad. Se podría comenzar a cosechar en 15 días.

En Tandil se observa un decaimiento general en el estado vegetativo de todos los sembrados, por el faltante de precipitaciones adecuadas, con lotes en estado de grano pastoso y comienzo de madurez comercial. Se informa de una "manga" importante de granizo, en algunos casos de regular tamaño, que ha afectado parte del partido de Balcarce y Lobería, causando importantes daños.

Se puede observar en Pigüé, que la falta de lluvias del mes de noviembre ha afectado notablemente los cultivos, que presentan claros signos de arrebatamiento; la estimación de lo afectado es compleja, dado que dependen de las condiciones intrínsecas del suelo y las labores que recibieron durante el ciclo, que le permitieron reservar más o menos agua en el perfil.

El estado de los lotes de los partidos de 25 de Mayo, Saladillo y Lobos (delegación 25 de Mayo), van de buenos a muy buenos en plena etapa de comienzo de madurez comercial; se estima que el 80 - 90% de dichos lotes estarán listos para cosechar en el transcurso de los próximos 5 - 8 días, habiéndose realizado algunos lotes de prueba para medir humedad. Por lo observado en lo que hace a cantidad de espigas por metro cuadrado y de espiguillas fértiles se estima que los rendimientos serán buenos a muy buenos.

Prácticamente la cosecha ha llegado a su fin en Pergamino y la misma se ha desarrollado en forma muy rápida, porque la superficie no es grande, además de que las condiciones climáticas ayudaron y la disponibilidad de máquinas cosechadoras era abundante. Los rendimientos fueron buenos para la zona, comparados a los del año pasado porque han macollado mejor que la campaña anterior y presentan gran cantidad de espigas, producto de esto es que las lluvias al principio no fueron abundantes y por lo tanto generaron un sistema radicular importante, que a la hora del macollaje fue beneficioso. La calidad es muy buena porque las lluvias de los últimos días fueron salteadas y de escasa cantidad, lo que permitieron que los mismos no se laven. Lo que falta por cosecharse es muy poco y en el transcurso de esta semana se levantará.

En Pehuajó comenzaron a trillarse los primeros lotes con buenos rendimientos en general, sobre todo en los partidos del este de la delegación, con rindes cercanos a los 40 qq/ha. La calidad del mismo, informada por los recibidores, es excelente como pocas veces en los últimos años. Todavía los partidos de Trenque Lauquen y Rivadavia no

empezaron en forma masiva la cosecha, pero se descuenta que la calidad y los rendimientos de estos partidos será menor en principio.

En Salliqueló se estima para mediados de la semana entrante el comienzo de la recolección de trigo, en especial al sur de los distritos de Adolfo Alsina y Guaminí.

Se comenzó con las labores de cosecha en jurisdicción de la delegación Lincoln, los primeros lotes cosechados no son los mejores en cuanto a su rinde, que arrojó promedios bajos, desde 22 qq/ha en la zona más castigada (Gral. Villegas), pero también se obtuvieron promedios de 45 qq/ha ( en L. N. Alem).

### **Córdoba**

El avance de cosecha promedia el 40-50 % en la delegación Laboulaye. Los rindes siguen siendo dispares, pero ya podemos hablar de un promedio de 20 - 22 quintales que satisface a la mayoría en función de las malas condiciones por las que había atravesado el cultivo. Son buenos los tenores de proteína, superan el 12 %, y los de gluten que en muchos casos alcanzan los 32 puntos.

Por finalizar la trilla en Marcos Juárez, donde todavía restan algunos lotes, pero no más de un 3% de la superficie recolectable. Los rindes en la zona de Bell Ville se encuentran en 24 qq/ha; en J. Posse los promedios se encuentran en 27 – 28 qq/ha; los mismos rindes presenta el área de Ms. Juárez, en la zona de Corral de Bustos; al oeste del departamento Unión, los rindes están en 20 qq/ha, al sur y al norte de este departamento, 16-18 qq/ha. Al norte de Marcos Juárez también son bajos, con promedios de 18 qq/ha.

En las delegaciones San Francisco y Villa María, los rendimientos promedios son muy bajos (entre 11 y 13 qq/ha), habiendo terminado la trilla en la primera y faltando un 10 % en la segunda.

### **Entre Ríos**

La superficie recolectada en la delegación Rosario del Tala, es de alrededor de un 80 %, inclusive en algunos departamentos no finalizó debido a las últimas lluvias que se vienen registrando; los rindes promedios generales de la zona se ubicarían entre los 28 a 29 qq/ha de promedio.

En tanto en la delegación Paraná se informan promedios mayores a 32 qq/ha, habiendo finalizado las labores de recolección de las sementeras.

### **La Pampa**

Continúan con ritmo lento los trabajos de cosecha en la delegación General Pico, particularmente en los lotes ubicados al norte de la región. Prácticamente la totalidad de la superficie sembrada con trigo se encuentra en madurez comercial. Se estima un avance de cosecha de trigo que no superaría el 20 %, con rendimientos que oscilan entre 800 kg/ha a 2000 kg/ha. El rango de mayor frecuencia se ubicaría entre 1200 y 1600 kg/ha. Con respecto a la calidad comercial, el contenido proteico de los primeros lotes analizados se ubica en un rango del 13 al 14 % y el gluten húmedo supera ampliamente el 30%. El peso hectolitrico promedio no supera los 78 kg/hl y se analizaron altos porcentajes de materias extrañas, particularmente granos verdes.

Los cultivos de trigo en Santa Rosa, están en general regulares; se encuentran de grano pastoso a madurez comercial. Hay algunos cultivos envejecidos, dada la

prolongación de la sequía. Se visualizan algunas enfermedades, en el departamento Atreucó y Catrillo es preocupante la mancha amarilla y la roya amarilla. No se pudieron realizar aplicaciones en esta semana por los fuertes vientos registrados. Los rendimientos se estiman inferiores a la media de la zona, previéndose que aproximadamente el 10/12/06 se iniciará la cosecha de la mayoría de los lotes de trigo. Por el momento, solamente se levantó un lote en el departamento Atreucó.

### **Santa Fe**

La cosecha se da por concluida en las delegaciones Avellaneda, Cañada de Gómez y Rafaela, siendo los rindes promedios de 14 , 25 y 20 qq/ha respectivamente.

La calidad comercial en Avellaneda varía de buena a regular, observándose contenidos de proteína bajos a medios y en algunos casos elevada cantidad de cuerpos extraños.

Resta por recolectar menos de un diez por ciento de la superficie sembrada en la delegación Casilda; los rendimientos presentan medias cercanas a los 30 qq/ha. Existen notables variaciones aún dentro de un mismo distrito, por ejemplo en Berabevú, departamento Caseros, existen lotes de trigo de 12 qq/ha afectados por carbón y lotes de 40 qq/ha en planteos de alta tecnología.

Dentro del panorama de trigos afectados por granizo, los campos del departamento Rosario que padecieron dicho fenómeno en el mes de octubre deparan promedios de 12 a 15 quintales, mientras que en el departamento Caseros, con granizo de noviembre, los lotes que no sufren pérdidas totales muestran rindes desde 3 a 8 quintales por hectárea. Estos lotes son igualmente cosechados por dos razones: en primer lugar, la mayoría de estos campos tienen seguro contra granizo que al menos ha cubierto los costos de producción, y en segundo término, se hace necesaria una mejor distribución del rastrojo de trigo, labor que cumplen los desparramadores de las cosechadoras, a efectos de cumplir adecuadamente con la labor de siembra de soja de segunda. Desde Godoy, en el departamento Constitución, se da cuenta de inconvenientes en el control de roya anaranjada en algunas variedades susceptibles, donde hubo que reconocer los reclamos de los productores ante la ineficiencia de control de ciertos funguicidas.

Prosigue la cosecha en el departamento General López con rendimientos aceptables, se ha recolectado un 40 % de la superficie implantada y los promedios de rinde se ubican en 35 qq/ha.

### **San Luis**

Comenzó la cosecha en el departamento Ayacucho, teniendo rindes muy buenos para la zona, los cuales oscilan alrededor de los 35 a 45 qq/ha, pero también se encuentran rindes bajos de 15 a 20 qq/ha debido a la ocurrencia de fuertes granizadas. A los trigos en secano aún le faltan alrededor de 15 días para ser cosechados; éstos tienen un nivel tecnológico más bajo, por lo cual no llegarán a expresar todo su potencial.

### **Tucumán**

Finalizó la cosecha en la provincia de Tucumán, con rindes bajos promediando los 17 qq/ha.

## COSECHA GRUESA – CAMPAÑA 2006/07

### Algodón

Prosiguieron las siembras en el **Chaco**.

En **Córdoba** se dio por finalizada la siembra, no alcanzándose –debido a la escasez de humedad- la superficie planificada al inicio de la campaña.

Avanza la siembra en los departamentos del noreste de **Santiago del Estero**: Copo, Alberdi, Moreno y J. F. Ibarra y en menor medida, en el departamento Taboada. Por el momento, la evolución del cultivo es, en general, buena. Las precipitaciones registradas en esta semana y en la anterior, si bien dispersas y variables en cuanto a milimetraje, son importantes para asegurar la implantación y podrían dar un impulso a la siembra, la cual se encuentra en sus instancias finales.

### Arroz

En la provincia de Corrientes, debido a las lluvias de las últimas semanas, se retomaron las actividades de siembra, si bien los porcentajes son irregulares en las diferentes zonas. Se estima que se están recuperando las áreas que aún no habían sido sembradas a raíz de la falta de agua en las represas o insuficiente caudal en otras fuentes. Igualmente, se prevé una reducción importante del área total.

En algunas zonas del sudoeste de la provincia el nivel de precipitaciones es insuficiente y la sequía persiste (depto. Sauce) En el depto. Bella Vista ha finalizado la siembra. Otras zonas de la provincia (zona SE), a causa de la sequía prolongada, presenta retraso la siembra y el avance es del 50 %.

La zona centro (Mercedes, Curuzú Cuatiá) ha recuperado la provisión de agua a través de represas y se está continuando la siembra; el avance se estima en un 70 %. En el departamento Paso de los Libres el avance es del 80 %, aunque en explotaciones con superficies menores la misma ya finalizó. Todavía sigue siendo insuficiente el caudal de agua en las represas de la zona.

Evoluciona normalmente el cultivo en la delegación Rosario del Tala, los productores en lotes más avanzados se encuentran inundando las arroceras, otros controlando malezas con herbicidas selectivos y otros aplicando nitrógeno.

En tanto en Avellaneda, hacia fines de noviembre se han completado las tareas de siembra de ambos tipos de arroz; la evolución del cultivo en general es buena y no se presentan problemas significativos.

### Girasol

#### **Buenos Aires**

En Bahía Blanca, la emergencia se desarrolla sin inconvenientes en la zona de riego, mientras que en el área de secano, comienza a preocupar la falta de humedad.

En Pigüé, se produjeron lluvias que cortaron la sequía que se venía registrando desde hace un mes; si bien las mismas no fueron muy abundantes, permiten continuar con

las labores de implantación. También en Salliqueló, ocurrieron precipitaciones, pero las jornadas ventosas provocan escurrimientos superiores a los aportes de agua recibidos.

La delegación Tres Arroyos fue beneficiada con oportunas lluvias, las cuales permitieron reanudar las labores de siembra.

En Pergamino, Lincoln y Pehuajó, las altas temperaturas y la disponibilidad de agua, permite al cultivo crecer a ritmo acelerado. Si bien comenzaron a realizarse los primeros tratamientos gramínicos, el desarrollo de malezas es escaso debido a la poca lluvia recibida.

### **Córdoba**

Con la finalización de la siembra en la delegación Laboulaye, se dan por concluidas las labores en todo el ámbito provincial.

En general, los lotes presentan un estado bueno; las lluvias generalizadas permitieron recuperar el nivel hídrico del perfil y la apariencia del cultivo.

### **Entre Ríos**

En Rosario del Tala, los lotes ya implantados evolucionan normalmente, salvo algunos cuadros ubicados en los departamentos de Villaguay y San Salvador, que presentan leves ataques de Roya Blanca; los más adelantados transitan la etapa de floración, mientras que el resto se encuentran en estado vegetativo a formación del botón floral.

### **La Pampa**

En Gral. Pico, la lluvia de la semana permitió proseguir con los trabajos de siembra; se han reportado inconvenientes puntuales de nacimiento de plántulas y resiembra. El estado de los cultivos se considera en general bueno en el sector este y regular a mal en el sector oeste de la delegación. Mientras que en Santa Rosa, los sembrados están naciendo y creciendo lentamente; se observa presencia leve de hormigas y tucuras que están siendo controlados.

### **Santa Fe**

Lluvias generalizadas en todo el ámbito provincial, favorecen la evolución del cultivo; los lotes transitan la etapa de crecimiento, desarrollo e inicio de floración. En el norte provincial, se inició incipientemente la trilla de lotes sembrados muy temprano, con rendimientos que oscilan entre 6 y 15 qq/ha y calidad regular.

Los nuevos aportes de agua en San Luis, permiten continuar con las labores de implantación. Se reporta presencia de malezas por aplicaciones deficientes de herbicida y dosis no adecuadas.

En la delegación Santiago del Estero, las precipitaciones registradas en las distintas zonas productoras, pese a su variabilidad, resultaron beneficiosas para los lotes tempranos que se encuentran iniciando la floración y llenado de granos; en cuanto a los tardíos, la evolución y las perspectivas son buenas ya que recibieron abundantes precipitaciones en las últimas semanas, algunos comienzan a formar el botón floral.



En Chaco, los cuadros se encuentran en plena floración y maduración, siendo bueno, en general, el aspecto del cultivo. Se inició incipientemente la cosecha de los lotes primicia.

## **Maíz**

### **Buenos Aires**

En ámbitos de la delegación Bahía Blanca, el cultivo se encuentra en nacimiento, en la zona de riego sin observaciones y en secano con las lógicas consecuencias de la falta de humedad.

El estado de lotes observados en 25 de Mayo van de buenos a muy buenos y de continuar la actual periodicidad de lluvias semanales es de esperarse una buena cosecha, dado que los lotes sembrados tempranos entrarán en etapa de floración dentro de los próximos 10/15 días.

Sin novedades significativas en Pehuajó, excepto que en lotes más elevados en aquellas zonas con escasas precipitaciones en los últimos días sufre marchitez temporal con hojas acartuchadas. El estado general que presenta es bueno pero necesitaría lluvias importantes en los próximos días.

El cultivo en la delegación Lincoln se desarrolla con buena humedad en el perfil del suelo, se observa en general bien, sin presencia de algunos insectos que aparecieron durante la siembra y nacimiento, tampoco hay enfermedades; en lotes aislados se ve algo de pasto cuaresma y quinoa.

En tanto en Pergamino, los sembrados se encuentran muy bien para entrar a la etapa crítica, la floración; los primeros lotes ya han comenzado a largar la flor masculina, el resto que se sembró más tarde viene creciendo a pasos agigantados por los efectos de temperatura y humedad. Las condiciones hasta el momento son más que propicias para el cultivo.

## **Córdoba**

Se da por finalizada la siembra de maíz en Laboulaye; los lotes más adelantados presentan un muy buen desarrollo superando ya los 70 centímetros de altura. Sin problemas sanitarios hasta el momento, las buenas condiciones reinantes permiten la puntual aplicación de fertilizantes.

Se está sembrando el maíz de segunda en la delegación Marcos Juárez y resta poca superficie por implantar. La evolución de los lotes es óptima, los sembrados en fecha de septiembre (5%) se encuentran ingresando en la etapa de floración. El resto (octubre) se encuentra en buen estado y con 9 - 10 hojas en promedio; la semana pasada se culminó con la tarea de refertilización y las lluvias permitieron una óptima incorporación de los fertilizantes.

Las lluvias producidas en los últimos días en ámbitos de la delegación San Francisco, aunque no fueron abundantes, sirven para acumular humedad en el perfil. Los lotes implantados se verán beneficiados con las mismas; se encuentran en la etapa de crecimiento y los más adelantados en algunas zonas se encuentran en floración. Donde las lluvias no fueron abundantes el productor está esperando la ocurrencia de nuevas precipitaciones como para iniciar la siembra de los lotes de segunda implantación.

En tanto en Villa María, se inicia la siembra de maíz de diciembre, con condiciones óptimas de humedad.

## **Entre Ríos**

Los cultivos de la delegación Rosario del Tala que no fueron afectados por el granizo del día 15/11, se observan de muy buenos a buenos, inclusive algunos lotes con daño entre el 10 al 70 % se están recuperando. Los lotes más avanzados están ingresando en la etapa crítica de floración con humedad adecuada a óptima. Algunos productores iniciaron la siembra de lotes de 2º y otros resembrando lotes dañados por el granizo.

## **La Pampa**

La lluvia de la semana permitió proseguir con los trabajos de siembra en la delegación Gral. Pico, estimando avances del 90 % de la superficie estimada. El estado de los cultivos se considera en general bueno en el sector este, y regular a malo en el sector oeste de la región; en este último sector los lotes de maíz presentan escasa área foliar. Con respecto al estado fenológico, han desplegado su 7º hoja verdadera.

Continúa la siembra en Santa Rosa, en especial los cultivos que serán destinados a forraje. Hay mucha maleza en los cultivos, que no se ha podido controlar aún por factores climáticos.

## **Santa Fe**

En la delegación Avellaneda se han completado las tareas de siembra del maíz temprano, ya que las precipitaciones llegaron tarde y los lotes sembrados al principio presentan en general mal estado, no así los que se concretaron luego del inicio de las mismas. La siembra tardía se iniciará a fines del corriente mes y durante enero; se estima para esta campaña un incremento en la superficie a sembrarse, fundamentalmente en los tardíos. La evolución del cultivo es buena en general.

En Cañada de Gómez, el estado actual de desarrollo del cultivo es de crecimiento (a partir de V5), hasta inicios de floración para los lotes sembrados durante el mes de agosto. Los cultivos se encuentran creciendo y desarrollando con contenidos de agua en suelo excelentes en toda el área tras las importantes precipitaciones registradas a fines de noviembre y principios de diciembre. Se estima que a partir de la semana venidera comenzarán a sembrarse los lotes destinados a maíz de segunda.

En Casilda, el estado actual del cultivo de maíz que no ha sido afectado por el fenómeno de caída de granizo es excepcional a lo largo de toda la superficie sembrada. La distribución de precipitaciones viene siendo sumamente adecuada como para permitir la evolución ideal de la etapa vegetativa (V6 a V8) y, en algunos casos, para cubrir los requerimientos del definitivo período de floración, en el que se encuentran los lotes sembrados a principios del mes de septiembre. Estos campos participan de un escaso porcentaje de área sembrada, ya que la implantación temprana resultó sumamente dificultosa a raíz de la escasez de reservas de humedad de los suelos en ese momento. Dentro del plano fitosanitario se debe mencionar que se han presentado algunas esporádicas apariciones de pústulas de Roya en hojas, principalmente en materiales de alta susceptibilidad, aunque la intensidad de la enfermedad no es motivadora de aplicaciones de funguicidas foliares. No se reportan daños importantes por insectos. Los lotes de maíz afectados por granizo están siendo evaluados tanto técnicamente, como desde el plano de coberturas de seguros agrícolas. Desde el primer ítem se observa que el cultivo, favorecido por buenas condiciones de temperatura y humedad, ha emitido nuevas hojas que permitirían una recuperación del mismo, planteándose la duda a futuro en lo que respecta a enfermedades en tallo y posibilidades de vuelco, atento a las lesiones que presentan estos órganos de sostén. En el aspecto que corresponde a coberturas de seguros, se discute el nivel real de daño, por lo cual aún muchos lotes no se han podido dar de baja a efectos de proceder a la siembra de soja. Sigue siendo importante la intención de siembra de maíz de segunda en los departamentos Rosario y Constitución, aunque esta superficie quedará definida a mediados del mes de diciembre, época para la cual se plantea el grueso de las labores de implantación.

En Rafaela resta completar la siembra de maíz de "segunda" (de siembra tardía). Los sembradíos muestran buena evolución, ya que las lluvias resultaron muy beneficiosas, al igual que en la delegación Venado Tuerto donde han ayudado a la incorporación de fertilizantes aplicados al cultivo.

### **San Luis**

Se ha avanzado bastante con la siembra de este cultivo; se sigue observando gran presencia de tucuras, lo cual se ha tenido que controlar, ya sea con la mezcla de dimetoato con cipermetrina, clorpirifos con cipermetrina o con Clapp. Hay lotes que ya lo están refertilizando ya sea con UAN o con Sol Mix.

Como se dijo anteriormente se ven lotes muy enmalezados (por lo general maíces genéticamente modificados (RR), por no realizar las pulverizaciones en su debido tiempo.

### **Santiago del Estero**

Continúa la implantación del cultivo en todas las zonas productoras de secano, favorecida por las precipitaciones registradas, aunque en forma dispersas, en los últimos quince días. Mientras se espera que la siembra se extienda en todo el secano hasta los primeros días del mes de enero, en el este de los departamentos Belgrano y Taboada, ya se observan lotes tempranos en floración y llenado de granos. Lo implantado hasta el momento evoluciona sin mayores inconvenientes.

## **Maní**

Se inició la siembra en San Luis; mientras que en Salta se estima el comienzo de la implantación en los próximos días.

En Laboulaye, los cultivos presentan muy buen aspecto en cuanto a nacimiento y desarrollo; el área implantada superó ampliamente al ciclo anterior, principalmente en el departamento de Gral. Roca. En tanto en Río Cuarto, continúa la implantación de la variedad rosada. En Villa María, los lotes se desarrollan sin inconvenientes.

## **Soja**

### **Buenos Aires**

En Bahía Blanca, los lotes ya implantados están emergiendo sin inconvenientes; mientras que en Bolívar, a partir de los nuevos aportes de agua se reinició la siembra de este cultivo. Con el comienzo de la trilla de cebada se inició de manera incipiente la implantación de soja de segunda.

En Lincoln, resta muy poca superficie de primera por cubrir; los cuadros ya implantados presentan una altura de 25 cm siendo la sanidad por el momento buena. Para Pehuajó, el estado general de los lotes es bueno, aunque en las lomas las plantas comienzan a sufrir los efectos de las altas temperaturas y la humedad superficial es escasa, dicha situación se visualiza con defoliación y eventual muerte de plantas. Se reportan ataques recurrentes de tucura.

En Pergamino, la evolución del cultivo es normal aprovechando las buenas condiciones de humedad que presenta el suelo; los lotes ya implantados se desarrollan sin inconvenientes. Asimismo la siembra de segunda avanza a buen ritmo a medida que se trilla el trigo, los cuadros comienzan a marcar el surco. En Pigüé, si bien se registraron precipitaciones que lograron cortar la sequía del último mes, los cultivos presentan claros signos de arrebataimiento.

En tanto en Salliqueló, los nuevos aportes de agua no son suficientes para cubrir la demanda del cultivo, debido a lo cual se esperan más precipitaciones para poder finalizar la siembra de primera e iniciar la de segunda.

En Tandil y Tres Arroyos, a partir de los registros pluviométricos ocurridos en la semana, las labores se reiniciaron a buen ritmo; se debieron resembrar algunos lotes ya que los mismos presentaban una emergencia despereja por la falta de humedad. Mientras que en 25 de Mayo, las tareas se desarrollan sin inconvenientes, favorecidas por el buen clima.

### **Córdoba**

Finalizó la implantación de soja de primera en Laboulaye y Marcos Juárez, los cuadros presentan buen stand de plantas y buena sanidad; sólo se realizan algunas aplicaciones para frenar el avance de los gorgojos. En tanto avanza a buen ritmo la cobertura de segunda, aprovechando la humedad acumulada en el perfil.

En San Francisco, las lluvias de los últimos días aunque no fueron abundantes contribuyen a mejorar el contenido hídrico del suelo y el estado general de las plantas. La

siembra se retomará cuando las condiciones de piso lo permitan. Mientras que en Villa María, continúa la implantación en las zonas que no recibieron precipitaciones.

### **Entre Ríos**

En Rosario del Tala, los lotes más avanzados finalizan la etapa vegetativa, la emergencia es buena; se reportan ataques leves de orugas. A pesar de haber sido el cultivo más afectado por el granizo del día 15, se pudo resembrar en su totalidad ya que el cultivo se encontraba con menos de 30 cm de altura.

### **La Pampa**

En Gral. Pico, la lluvia de la semana permitió proseguir lentamente con los trabajos de siembra; se han reportado inconvenientes puntuales de nacimiento de plántulas y resiembra. El estado de los cultivos se considera en general bueno en el sector este y regular a mal en el sector oeste de la región. En tanto en Santa Rosa, si bien se avanzó con las labores de implantación, aún es notoria la falta de humedad en algunos sectores puntualmente.

### **Santa Fe**

Se registraron precipitaciones en toda la provincia; las mismas fueron variables en cuanto a zonas y registros.

En Avellaneda, continúan las tareas de siembra a buen ritmo en las zonas favorecidas con lluvias, por el momento la evolución de las sementeras es buena. Debido al atraso sufrido por la sequía, la implantación de primera y segunda es casi simultánea.

En Cañada de Gómez, tras las lluvias generalizadas en noviembre y luego de haberse resembrado lotes de primera debido al fenómeno climático, la implantación de segunda se está desarrollando a pleno. El estado actual del cultivo es de nacimiento y crecimiento; se registran ataques de crisomélidos, los cuales están siendo controlados con clorpirifós.

En Casilda, el benéfico panorama climático favorece la correcta evolución del cultivo de primera; los cuadros tanto de primera como de segunda, afectados por las intensas lluvias debieron ser resembrados, a lo que se suma un incremento sustancial en el nivel de enmalezamiento y aparición de plagas como trips, megascelys y grillo subterráneo, que están siendo tratados. Respecto a la siembra de segunda, actualmente se encuentra detenida.

En Rafaela, las lluvias de la presente semana resultaron muy beneficiosas y oportunas para la continuidad de las tareas de siembra, así como también para la evolución de los cultivos ya implantados. En tanto en Venado Tuerto, avanza la implantación de soja de segunda, a medida que se van liberando los lotes de trigo.

En **Chaco**, la implantación de la soja de segunda comenzaría en poco tiempo, para aprovechar la humedad conseguida con las últimas precipitaciones.

En **Catamarca**, se inició la siembra.

En **San Luis**, las labores de cobertura avanzan lentamente, debido a las lluvias, que si bien fueron intensas, aseguraron buena humedad edáfica para proseguir con las

labores de implantación. Se observan lotes enmalezados, ante la imposibilidad de efectuar correctamente las pulverizaciones debido a los fuertes vientos.

Para **Santiago del Estero**, finalizó la siembra de primera, en tanto que continúa la de segunda sobre lotes de trigo o bien sobre soja del año anterior. El estado de los cultivos en general es bueno en todas las zonas, pudiéndose observar una amplia variedad de estados fenológicos.

## **Sorgo Granífero**

### **Buenos Aires**

En Pergamino, la siembra de este cultivo se desarrolló en tiempo y forma. Se incorporaron fertilizantes fosforados a la siembra y en los lotes que se sembraron con labranza mínima o reducida, se le incorporó el fertilizante nitrogenado también. Los que se sembraron primero están creciendo muy bien y el mismo comienza a ser exponencial por la disponibilidad de humedad, fertilizantes y las temperaturas elevadas que ayudan al crecimiento.

Se informa de la finalización de las labores de siembra en ámbitos de la delegación Lincoln al igual que en las delegaciones Bolívar y Salliqueló, en tanto se inició la siembra en Pigüé con un avance del 10 % de la intención de siembra.

### **Córdoba**

Fin de la siembra en Río Cuarto, en tanto avanzó en Villa María y en San Francisco; las lluvias que ocurrieron el último fin de semana serán beneficiosas para los lotes implantados que en muchos casos estaban sufriendo de estrés hídrico y en otros casos permitirán que el productor continúe con la siembra del cultivo.

### **Entre Ríos**

En la delegación Rosario del Tala, al igual que en maíz, ciertos productores lentamente, en donde tenían piso, iniciaron con la siembra de lotes de 2º, sobre rastrojo de lino. Los lotes sembrados primero, se encuentran con panoja embuchada. Algunos lotes se observan algo enmalezados, debido a la falta de aplicación de herbicidas (atrazina), que faltó en el mercado al momento de la siembra.

### **La Pampa**

Continúa a buen ritmo la siembra en la delegación Santa Rosa.

### **Santa Fe**

Prosigue la siembra a buen ritmo en algunas zonas de la delegación Avellaneda, con buenas expectativas respecto al incremento de la superficie a sembrar, favorecida por los buenos precios. La evolución del cultivo es buena .

El cultivo se desarrolla en óptimas condiciones debido a la frecuencia de lluvias caídas en la delegación Casilda; actualmente se manifiestan graduaciones de estado vegetativo que van desde las seis a diez hojas, con buena sanidad y sin ataques de insectos

plaga. Se confirma un incremento de superficie cercano al 18 por ciento, justificado por los buenos precios del grano y por la posibilidad de mantener las rotaciones con gramíneas estivales a costos inferiores al del cultivo de maíz.

También continuó la siembra en Rafaela; las sementeras se presentan ya emergidas y con un buen aspecto y estado sanitario.

### **San Luis**

A medida que se producen las precipitaciones, avanza la siembra. Se ha visto problemas en la emergencia del cultivo, debido a que por la falta de humedad, el productor optó por enterrar la semilla un poco más de lo óptimo, por lo que la plántula no ha podido emerger, debiéndose resembrar algunos lotes. En la siembra destinada para grano, se está usando un Antídoto (Concep) con el cual se cura la semilla para poder utilizar preemergentes.

### **Santiago del Estero**

Avanza la siembra en los departamentos del este y las expectativas siguen siendo muy favorables respecto a la campaña anterior. En los departamentos Taboada y Belgrano se observan numerosos lotes con buena emergencia, sobre rastrojos de soja de la campaña anterior.

## **ESTIMACIONES AGRICOLAS**

**7/12/06**

**Si desea alguna aclaración respecto a la información presentada en este informe, puede comunicarse con el (011) 4349-2758/93 o vía e-mail a: [prosiip@mecon.gov.ar](mailto:prosiip@mecon.gov.ar).**

**Evolución de la Superficie Sembrada y Cosechada**

**Semana al 07/12/06**

**MAIZ**

Provincia	Campaña				Area sembrada al:	
	05/06	06/07	05/06	06/07	30/11/06	07/12/06
	en %		en ha		en %	
Buenos Aires	99	99	813.474	842.119	99	99
Córdoba	85	76	877.712	813.970	72	76
Entre Ríos	98	99	193.461	189.840	98	99
La Pampa	72	86	242.433	354.595	79	86
Santa Fe	80	77	297.100	294.230	77	77
Resto del País	27	53	111.992	259.945	46	53
<b>Total</b>	<b>79</b>	<b>81</b>	<b>2.536.173</b>	<b>2.754.699</b>	<b>78</b>	<b>81</b>

**SOJA**

Provincia	Campaña				Area sembrada al:	
	04/05	05/06	04/05	05/06	30/11/06	07/12/06
	en %		en ha		en %	
Buenos Aires	76	77	2.818.579	3.052.950	72	77
Córdoba	74	64	3.216.922	2.841.770	52	64
Entre Ríos	85	91	1.100.349	1.288.100	81	91
La Pampa	48	64	93.826	131.050	57	64
Santa Fe	85	84	3.005.083	2.998.810	79	84
Resto del País	15	6	335.475	134.220	2	6
<b>Total</b>	<b>69</b>	<b>65</b>	<b>10.570.233</b>	<b>10.446.900</b>	<b>58</b>	<b>65</b>

**GIRASOL**

Provincia	Campaña				Area sembrada al:	
	05/06	06/07	05/06	06/07	30/11/06	07/12/06
	en %		en ha		en %	
Buenos Aires	94	94	1.045.555	1.093.534	89	94
Córdoba	100	100	120.764	109.227	99	100
Entre Ríos	100	100	61.100	64.807	100	100
La Pampa	75	84	244.016	353.607	81	84
Santa Fe	100	100	164.888	198.016	100	100
Resto del País	100	85	476.301	432.718	79	85
<b>Total</b>	<b>94</b>	<b>91</b>	<b>2.112.624</b>	<b>2.251.909</b>	<b>87</b>	<b>91</b>

**TRIGO**

Provincia	Campaña				Area cosechada al:	
	05/06	06/07	05/06	06/07	30/11/06	07/12/06
	en %		en ha		en %	
Buenos Aires	3	5	87.245	127.110	0	5
Córdoba	36	90	272.315	679.360	54	90
Entre Ríos	49	89	108.208	245.680	70	89
La Pampa	8	4	13.355	3.330	0	4
Santa Fe	77	87	446.006	527.450	78	87
Resto del País	52	99	235.165	561.310	98	99
<b>Total</b>	<b>23</b>	<b>43</b>	<b>1.162.293</b>	<b>2.144.240</b>	<b>33</b>	<b>43</b>



AVANCE DE LA COSECHA DE CEBADA CERVECERA  
CAMPAÑA 2006/07(\*)

DELEGACION	AREA SEMBRADA	SEMANA AL:			7/12	AREA PERDIDA	AREA COSECHADA
		16/11	23/11	30/11			
Bahía Blanca	22.200	-	-	35	95	-	21.090
Bolívar	10.700	-	-	2	7	-	750
Bragado	16.000	-	-	3	30	-	4.800
Junín	33.100	3	8	45	87	-	28.800
Lincoln	7.500	-	-	-	45	-	3.380
Pehuajó	14.500	-	-	-	26	-	3.770
Pergamino	2.750	-	18	75	100	-	2.750
Pigüé	16.100	-	-	-	-	-	0
Salliqueló	7.550	-	-	-	5	-	380
Tandil	59.250	-	-	-	-	-	0
T.Arroyos	122.140	-	-	9	25	-	30.540
25 de Mayo	11.950	-	-	7	47	-	5.620
<b>BUENOS AIRES</b>	<b>323.740</b>	<b>0</b>	<b>1</b>	<b>12</b>	<b>31</b>	<b>0</b>	<b>101.880</b>
Laboulaye	840	-	-	-	10	340	50
M. Juárez	900	-	-	-	-	-	0
Río Cuarto	0	-	-	-	-	-	0
S. Francisco	0	-	-	-	-	-	0
Villa María	0	-	-	-	-	-	0
<b>CORDOBA</b>	<b>1.740</b>	<b>0</b>	<b>0</b>	<b>0</b>	<b>4</b>	<b>340</b>	<b>50</b>
Paraná	0	-	-	-	-	-	0
R. del Tala	200	-	-	-	-	-	0
<b>ENTRE RIOS</b>	<b>200</b>	<b>0</b>	<b>0</b>	<b>0</b>	<b>0</b>	<b>0</b>	<b>0</b>
General Pico	1.500	-	-	-	25	-	380
Santa Rosa	1.560	-	11	28	42	-	660
<b>LA PAMPA</b>	<b>3.060</b>	<b>0</b>	<b>6</b>	<b>14</b>	<b>34</b>	<b>0</b>	<b>1.040</b>
Avellaneda	0	-	-	-	-	-	0
C. de Gómez	0	-	-	-	-	-	0
Casilda	520	-	-	100	100	-	520
Rafaela	0	-	-	-	-	-	0
V. Tuerto	3.500	-	20	80	100	-	3.500
<b>SANTA FE</b>	<b>4.020</b>	<b>0</b>	<b>17</b>	<b>83</b>	<b>100</b>	<b>0</b>	<b>4.020</b>
<b>TOTAL PAIS</b>	<b>332.760</b>	<b>0</b>	<b>1</b>	<b>12</b>	<b>32</b>	<b>340</b>	<b>106.990</b>
2005/06	273.050	0	1	18	35	-	-

(\*) Cifras provisorias

ESTIMACIONES AGRICOLAS

S.A.G.P. y A.

AVANCE DE LA COSECHA DE TRIGO  
CAMPAÑA 2006/07

DELEGACION		AREA						AREA		AREA
		SEMBRADA	2/11	9/11	16/11	23/11	30/11	7/12	PERDIDA	COSECHADA
Bahia Blanca	T.Pan	329.000	-	-	-	-	-	-	-	0
	T.Fideo	3.350	-	-	-	-	-	-	-	0
Bolívar	T.Pan	66.000	-	-	-	-	-	-	-	0
	T.Fideo	1.500	-	-	-	-	-	-	-	0
Bragado		81.000	-	-	-	-	-	8	-	6.480
Junín		103.200	-	-	-	-	-	16	-	16.510
Lincoln		95.850	-	-	-	-	-	16	-	15.340
Pehuajó	T.Pan	40.000	-	-	-	-	-	2	-	800
	T. Fideo	300	-	-	-	-	-	-	-	0
Pergamino		97.750	-	-	-	2	4	90	-	87.980
Pigüé	T.Pan	386.000	-	-	-	-	-	-	-	0
	T.Fideo	5.100	-	-	-	-	-	-	-	0
Salliqueló	T.Pan	103.000	-	-	-	-	-	-	-	0
	T.Fideo	2.410	-	-	-	-	-	-	-	0
Tandil	T.Pan	432.100	-	-	-	-	-	-	-	0
	T.Fideo	2.000	-	-	-	-	-	-	-	0
T.Arroyos	T.Pan	875.000	-	-	-	-	-	-	-	0
	T.Fideo	34.300	-	-	-	-	-	-	-	0
25 de Mayo		80.000	-	-	-	-	-	-	-	0
<b>BUENOS AIRES</b>		<b>2.737.860</b>	<b>0</b>	<b>0</b>	<b>0</b>	<b>0</b>	<b>0</b>	<b>5</b>	<b>0</b>	<b>127.110</b>
Laboulaye		75.000	-	-	-	-	17	44	12.300	27.590
M. Juárez		263.900	-	-	3	34	38	97	-	255.980
Río Cuarto		95.200	-	-	20	69	81	90	37.600	51.840
S. Francisco		159.000	3	15	71	93	95	100	20.700	138.300
Villa María		230.000	-	-	2	35	52	90	1.500	205.650
<b>CORDOBA</b>		<b>823.100</b>	<b>1</b>	<b>3</b>	<b>16</b>	<b>45</b>	<b>54</b>	<b>90</b>	<b>72.100</b>	<b>679.360</b>
Parana		114.050	-	1	31	80	85	100	-	114.050
R. del Tala		165.000	-	-	10	30	60	81	2.500	131.630
<b>ENTRE RIOS</b>		<b>279.050</b>	<b>0</b>	<b>0</b>	<b>19</b>	<b>51</b>	<b>70</b>	<b>89</b>	<b>2.500</b>	<b>245.680</b>
General Pico		20.000	-	-	-	-	2	17	400	3.330
Santa Rosa		65.000	-	-	-	-	-	-	-	0
<b>LA PAMPA</b>		<b>85.000</b>	<b>0</b>	<b>0</b>	<b>0</b>	<b>0</b>	<b>0</b>	<b>4</b>	<b>400</b>	<b>3.330</b>
Avellaneda		57.500	34	45	77	84	97	100	5.200	52.300
C. de Gómez		162.700	-	-	42	74	100	100	1.100	161.600
Casilda		114.000	-	-	1	7	75	93	14.700	92.350
Rafaela		172.000	-	-	58	95	100	100	-	172.000
V. Tuerto		123.000	-	-	-	5	15	40	-	49.200
<b>SANTA FE</b>		<b>629.200</b>	<b>3</b>	<b>4</b>	<b>34</b>	<b>56</b>	<b>78</b>	<b>87</b>	<b>21.000</b>	<b>527.450</b>
CATAMARCA		15.000	65	85	100	100	100	100	-	15.000
CORRIENTES		2.300	-	-	-	-	-	-	-	0
CHACO		130.000	67	70	80	80	96	100	60.000	70.000
FORMOSA		640	-	-	-	-	-	-	-	0
JUJUY		600	70	75	100	100	100	100	-	600
MISIONES		0	-	-	-	-	-	-	-	0
SALTA		125.000	50	57	81	93	100	100	-	125.000
SAN LUIS		4.130	-	-	-	-	-	-	1.940	0
S. ESTERO		145.400	26	50	80	94	100	100	12.500	132.900
TUCUMAN		220.010	80	98	98	98	99	99	-	217.810
<b>TOTAL PAIS</b>		<b>5.197.290</b>	<b>7</b>	<b>9</b>	<b>17</b>	<b>27</b>	<b>33</b>	<b>43</b>	<b>170.440</b>	<b>2.144.240</b>
2005/06		5.212.450	1	3	5	8	16	23	-	-

(\*) Cifras provisorias.

Las AREAS están expresadas en hectáreas.

ESTIMACIONES AGRICOLAS

S.A.G.P. y A.

AVANCE DE LA SIEMBRA DE ARROZ  
CAMPAÑA: 2006/07

DELEGACION		AREA A							AREA SEMBRADA
		SEMBRAR(*)	2/11	9/11	16/11	23/11	30/11	7/12	
CORRIENTES	LA	3.800	25	30	50	55	60	65	2.470
	LF	72.000	37	48	55	63	65	70	50.400
	M	0	-	-	-	-	-	-	0
Total CORRIENTES		75.800	36	47	55	63	65	70	52.870
CHACO	LA	0	-	-	-	-	-	-	0
	LF	5.000	-	-	-	-	-	-	0
	M	0	-	-	-	-	-	-	0
Total CHACO		5.000	0	0	0	0	0	0	0
Paraná	LA	4.100	68	100	100	100	100	100	4.100
	LF	27.300	77	90	100	100	100	100	27.300
	M	0	-	-	-	-	-	-	0
	Total	31.400	76	91	100	100	100	100	31.400
R. del Tala	LA	4.500	85	90	95	100	100	100	4.500
	LF	31.500	80	85	97	100	100	100	31.500
	M	0	-	-	-	-	-	-	0
	Total	36.000	81	86	97	100	100	100	36.000
Total ENTRE RIOS		67.400	78	88	98	100	100	100	67.400
FORMOSA	LA	0	-	-	-	-	-	-	0
	LF	4.700	-	-	-	-	-	-	0
	M	0	-	-	-	-	-	-	0
Total FORMOSA		4.700	0	0	0	0	0	0	0
Avellaneda	LA	2.500	15	20	25	30	40	100	2.500
	LF	16.500	30	50	60	65	80	100	16.500
	M	0	-	-	-	-	-	-	0
	Total	19.000	28	46	55	60	75	100	19.000
Rafaela	LA	100	-	100	100	100	100	100	100
	LF	2.500	75	90	100	100	100	100	2.500
	M	0	-	-	-	-	-	-	0
	Total	2.600	72	90	100	100	100	100	2.600
Total SANTA FE		21.600	33	51	61	65	78	100	21.600
<b>TOTAL PAIS</b>	LA	15.000	53	66	73	77	80	91	13.670
	LF	159.500	50	60	69	74	76	80	128.200
	M	0	0	0	0	0	0	0	0
	<b>Total</b>	<b>174.500</b>	<b>50</b>	<b>61</b>	<b>69</b>	<b>74</b>	<b>76</b>	<b>81</b>	<b>141.870</b>

Referencias del Tipo: LA, largo ancho; LF, largo fino; M, mediano.

(\*) Expectativa de siembra

Las AREAS están expresadas en hectáreas.

ESTIMACIONES AGRICOLAS

S.A.G.P.y A.

AVANCE DE LA SIEMBRA DE GIRASOL  
CAMPAÑA: 2006/07

DELEGACION	AREA							AREA SEMBRADA
	A SEMBRAR (*)	2/11	9/11	16/11	23/11	30/11	7/12	
Bahía Blanca	21.568	-	40	77	97	100	100	21.568
Bolívar	25.574	58	78	80	84	100	100	25.574
Bragado	8.422	100	100	100	100	100	100	8.422
Junín	2.670	30	60	100	100	100	100	2.670
Lincoln	14.892	-	-	100	100	100	100	14.892
Pehuajó	57.944	91	96	100	100	100	100	57.944
Pergamino	13.917	95	100	100	100	100	100	13.917
Pigüé	103.732	-	4	21	69	79	87	90.247
Salliqueló	169.464	88	95	98	100	100	100	169.464
Tandil	197.862	21	44	79	94	100	100	197.862
T.Arroyos	536.019	25	52	70	81	81	89	477.057
25 de Mayo	13.917	43	84	100	100	100	100	13.917
<b>BUENOS AIRES</b>	<b>1.165.981</b>	<b>36</b>	<b>56</b>	<b>74</b>	<b>87</b>	<b>89</b>	<b>94</b>	<b>1.093.534</b>
05/06	1.111.850	48	65	72	86	92	94	-
Laboulaye	66.758	16	32	87	98	98	100	66.758
M. Juárez	3.903	90	100	100	100	100	100	3.903
Río Cuarto	34.612	50	80	90	100	100	100	34.612
S. Francisco	2.773	100	100	100	100	100	100	2.773
Villa María	1.181	37	61	61	100	100	100	1.181
<b>CORDOBA</b>	<b>109.227</b>	<b>32</b>	<b>52</b>	<b>88</b>	<b>99</b>	<b>99</b>	<b>100</b>	<b>109.227</b>
05/06	120.764	28	72	88	100	100	100	-
Paraná	23.725	100	100	100	100	100	100	23.725
R. del Tala	41.082	83	100	100	100	100	100	41.082
<b>ENTRE RIOS</b>	<b>64.807</b>	<b>89</b>	<b>100</b>	<b>100</b>	<b>100</b>	<b>100</b>	<b>100</b>	<b>64.807</b>
05/06	62.753	100	100	96	100	100	100	-
General Pico	209.314	32	45	59	69	79	85	177.916
Santa Rosa	211.676	40	60	64	64	83	83	175.691
<b>LA PAMPA</b>	<b>420.989</b>	<b>36</b>	<b>53</b>	<b>62</b>	<b>66</b>	<b>81</b>	<b>84</b>	<b>353.607</b>
05/06	332.560	52	53	62	67	73	75	-
Avellaneda	136.598	100	100	100	100	100	100	136.598
C. de Gómez	4.930	100	100	100	100	100	100	4.930
Casilda	0	-	-	-	-	-	-	0
Rafaela	55.461	100	100	100	100	100	100	55.461
V. Tuerto	1.027	55	75	100	100	100	100	1.027
<b>SANTA FE</b>	<b>198.016</b>	<b>99</b>	<b>99</b>	<b>100</b>	<b>100</b>	<b>100</b>	<b>100</b>	<b>198.016</b>
05/06	169.361	99	100	99	99	99	100	-
CATAMARCA	0	-	-	-	-	-	-	0
CORRIENTES	534	-	-	-	-	-	-	0
CHACO	361.523	80	80	80	80	80	80	289.218
FORMOSA	0	-	-	-	-	-	-	0
JUJUY	0	-	-	-	-	-	-	0
MISIONES	0	-	-	-	-	-	-	0
SALTA	0	-	-	-	-	-	-	0
SAN LUIS	90.381	40	40	48	58	62	94	84.958
S. ESTERO	58.542	100	100	100	100	100	100	58.542
TUCUMAN	0	-	-	-	-	-	-	0
<b>TOTAL PAIS</b>	<b>2.470.000</b>	<b>50</b>	<b>64</b>	<b>76</b>	<b>84</b>	<b>87</b>	<b>91</b>	<b>2.251.909</b>
05/06	2.258.715	60	71	79	89	92	94	-

(\*) Expectativa de siembra

Las AREAS están expresadas en hectáreas.

ESTIMACIONES AGRICOLAS

S.A.G.P. y A.

AVANCE DE LA SIEMBRA DE MAIZ  
CAMPAÑA: 2006/07

DELEGACION	AREA							AREA SEMBRADA
	A SEMBRAR (*)	2/11	9/11	16/11	23/11	30/11	7/12	
Bahía Blanca	5.400	-	25	65	88	100	100	5.400
Bolívar	35.000	100	100	100	100	100	100	35.000
Bragado	72.000	100	100	100	100	100	100	72.000
Junín	103.600	100	100	100	100	100	100	103.600
Lincoln	97.700	97	97	97	97	97	97	94.769
Pehuajó	156.200	100	100	100	100	100	100	156.200
Pergamino	85.650	100	100	100	100	100	100	85.650
Pigüé	13.100	55	81	100	100	100	100	13.100
Salliqueló	90.000	95	98	100	100	100	100	90.000
Tandil	83.000	34	48	79	95	97	100	83.000
T.Arroyos	46.100	73	88	96	100	100	100	46.100
25 de Mayo	57.300	90	95	97	100	100	100	57.300
<b>BUENOS AIRES</b>	<b>845.050</b>	<b>89</b>	<b>93</b>	<b>97</b>	<b>99</b>	<b>99</b>	<b>99</b>	<b>842.119</b>
05/06	822.300	89	94	96	98	99	99	-
Laboulaye	140.000	39	48	77	82	87	100	140.000
M. Juárez	230.000	95	95	95	95	96	99	227.700
Río Cuarto	295.050	52	56	60	75	80	80	236.040
S. Francisco	207.000	10	18	31	37	37	37	76.590
Villa María	205.600	40	56	56	59	61	65	133.640
<b>CORDOBA</b>	<b>1.077.650</b>	<b>49</b>	<b>56</b>	<b>63</b>	<b>70</b>	<b>72</b>	<b>76</b>	<b>813.970</b>
05/06	1.038.180	56	64	68	76	80	85	-
Paraná	84.000	100	100	100	100	100	100	84.000
R. del Tala	108.000	97	97	97	97	97	98	105.840
<b>ENTRE RIOS</b>	<b>192.000</b>	<b>98</b>	<b>98</b>	<b>98</b>	<b>98</b>	<b>98</b>	<b>99</b>	<b>189.840</b>
05/06	196.750	98	98	98	98	98	98	-
General Pico	198.500	45	49	63	73	79	87	172.695
Santa Rosa	214.000	42	55	60	63	79	85	181.900
<b>LA PAMPA</b>	<b>412.500</b>	<b>43</b>	<b>52</b>	<b>61</b>	<b>68</b>	<b>79</b>	<b>86</b>	<b>354.595</b>
05/06	338.500	44	53	59	63	67	72	-
Avellaneda	67.000	10	11	13	19	24	24	16.080
C. de Gómez	57.500	98	98	98	98	98	98	56.350
Casilda	44.500	100	100	100	100	100	100	44.500
Rafaela	119.000	70	70	70	70	70	70	83.300
V. Tuerto	94.000	100	100	100	100	100	100	94.000
<b>SANTA FE</b>	<b>382.000</b>	<b>75</b>	<b>75</b>	<b>75</b>	<b>76</b>	<b>77</b>	<b>77</b>	<b>294.230</b>
05/06	372.040	80	80	80	80	80	80	-
<b>CATAMARCA</b>	<b>9.000</b>	<b>-</b>	<b>-</b>	<b>100</b>	<b>100</b>	<b>100</b>	<b>100</b>	<b>9.000</b>
<b>CORRIENTES</b>	<b>12.240</b>	<b>-</b>	<b>-</b>	<b>-</b>	<b>-</b>	<b>-</b>	<b>-</b>	<b>0</b>
<b>CHACO</b>	<b>186.000</b>	<b>42</b>	<b>42</b>	<b>43</b>	<b>43</b>	<b>53</b>	<b>60</b>	<b>111.600</b>
<b>FORMOSA</b>	<b>18.000</b>	<b>-</b>	<b>-</b>	<b>-</b>	<b>-</b>	<b>-</b>	<b>-</b>	<b>0</b>
JUJUY	5.200	-	-	100	100	100	100	5.200
MISIONES	32.200	48	52	53	53	55	55	17.710
SALTA	43.000	-	-	100	100	100	100	43.000
SAN LUIS	65.200	23	23	26	47	52	62	40.424
S. ESTERO	81.650	6	12	13	16	18	37	30.211
TUCUMAN	35.000	-	-	-	6	8	8	2.800
<b>TOTAL PAIS</b>	<b>3.396.690</b>	<b>60</b>	<b>65</b>	<b>71</b>	<b>75</b>	<b>78</b>	<b>81</b>	<b>2.754.699</b>
05/06	3.182.560	63	68	71	75	77	79	-

(\*) Expectativa de siembra

Las AREAS están expresadas en hectáreas.

ESTIMACIONES AGRICOLAS

S.A.G.P. y A.

AVANCE DE LA SIEMBRA DE MANI  
CAMPAÑA: 2006/07

DELEGACION	TIPO	AREA A							AREA SEMBRADA
		SEMBRAR (*)	2/11	9/11	16/11	23/11	30/11	7/12	
CORRIENTES	Colorado	-	-	-	-	-	-	-	-
	Rosado	155	-	-	-	-	-	-	-
	Total	155	0	0	0	0	0	0	-
FORMOSA	Colorado	-	-	-	-	-	-	-	-
	Rosado	1.400	-	-	-	-	-	-	-
	Total	1.400	0	0	0	0	0	0	-
JUJUY	Colorado	-	-	-	-	-	-	-	-
	Rosado	600	-	-	-	-	-	-	-
	Total	600	0	0	0	0	0	0	-
SALTA	Colorado	-	-	-	-	-	-	-	-
	Rosado	6.000	-	-	-	-	-	-	-
	Total	6.000	0	0	0	0	0	0	-
SANTA FE	Colorado	-	-	-	-	-	-	-	-
	Rosado	500	-	-	-	-	-	-	-
	Total	500	0	0	0	0	0	0	-
SAN LUIS	Colorado	-	-	-	-	-	-	-	-
	Rosado	3.800	-	-	-	-	-	11	418
	Total	3.800	0	0	0	0	0	11	418
Laboulaye	Colorado	-	-	-	-	-	-	-	-
	Rosado	65.000	15	28	77	93	100	100	65.000
	Total	65.000	15	28	77	93	100	100	65.000
Marcos Juarez	Colorado	-	-	-	-	-	-	-	-
	Rosado	700	-	-	100	100	100	100	700
	Total	700	0	0	100	100	100	100	700
Río Cuarto	Colorado	3.800	79	90	90	100	100	100	3.800
	Rosado	86.700	50	60	60	75	85	95	82.365
	Total	90.500	51	61	61	76	86	95	86.165
Villa María	Colorado	1.350	19	46	46	100	100	100	1.350
	Rosado	51.000	10	15	15	62	100	100	51.000
	Total	52.350	10	16	16	63	100	100	52.350
CORDOBA	Colorado	5.150	63	78	78	100	100	100	5.150
	Rosado	203.400	29	38	54	78	94	98	199.065
	Total	208.550	29	39	55	78	94	98	204.215
TOTAL PAIS	Colorado	5.150	63	78	78	100	100	100	5.150
	Rosado	215.855	27	36	51	73	88	92	199.483
<b>06/07</b>	<b>Total</b>	<b>221.005</b>	<b>28</b>	<b>37</b>	<b>52</b>	<b>74</b>	<b>88</b>	<b>93</b>	<b>204.633</b>
05/06	Total	165.237	0	0	9	30	60	64	-

(\*) Expectativa de siembra

Las AREAS están expresadas en hectáreas.

ESTIMACIONES AGRICOLAS

S.A.G.P.y A.

AVANCE DE LA SIEMBRA DE SOJA  
CAMPAÑA: 2006/07

DELEGACION	AREA A							AREA SEMBRADA	
	SEMBRAR (*)	2/11	9/11	16/11	23/11	30/11	7/12		
Bahía Blanca		1.000	-	-	-	-	100	100	1000
Bolívar	1ª	233.500	23	36	56	70	87	97	226.500
	2ª	42.900	-	-	-	-	-	1	430
Bragado	1ª	197.150	15	20	48	78	91	95	183.300
	2ª	105.200	-	-	-	-	-	10	10.520
Junín	1ª	349.800	20	36	80	90	100	100	349.800
	2ª	136.300	-	-	-	1	6	18	24.530
Lincoln	1ª	380.000	38	58	82	92	97	97	368.600
	2ª	99.540	-	-	-	-	-	1	1.000
Pehuajó	1ª	456.268	61	75	97	97	100	100	450.770
	2ª	61.800	-	-	-	-	-	-	0
Pergamino	1ª	623.400	8	31	69	96	100	100	622.900
	2ª	108.200	-	-	-	-	4	68	73.580
Pigué	1ª	79.500	-	4	19	70	80	86	68.370
	2ª	16.000	-	-	-	-	-	-	0
Salliqueló	1ª	144.000	28	47	73	80	85	99	142.560
	2ª	7.500	-	-	-	-	-	-	0
Tandil	1ª	194.750	9	14	48	84	92	97	188.910
	2ª	160.000	-	-	-	-	-	-	0
Tres Arroyos	1ª	239.000	6	25	48	68	73	86	205.540
	2ª	80.000	-	-	-	-	-	-	0
25 de Mayo	1ª	156.800	9	19	37	66	79	88	134.640
	2ª	83.300	-	-	-	-	-	-	0
<b>BUENOS AIRES</b>	06/07	3.955.908	18	30	52	66	72	77	3.052.950
	05/06	3.709.800	23	41	55	65	72	76	-
Laboulaye	1ª	250.000	20	38	65	85	92	100	250.000
	2ª	55.000	-	-	-	-	5	15	8.250
M. Juárez	1ª	901.500	42	63	73	95	97	100	901.500
	2ª	261.900	-	-	-	22	24	87	227.850
Río Cuarto	1ª	749.400	30	50	62	70	80	85	636.990
	2ª	185.266	-	-	-	-	-	-	0
S. Francisco	1ª	975.000	-	2	14	21	21	21	204.750
	2ª	150.000	-	-	-	3	3	3	4.500
V. María	1ª	703.100	11	19	21	38	45	76	534.360
	2ª	229.900	-	-	-	15	18	32	73.570
<b>CORDOBA</b>	06/07	4.461.066	16	27	35	48	52	64	2.841.770
	05/06	4.334.318	18	35	40	54	67	74	-
Paraná	1ª	400.000	11	31	57	99	100	100	400.000
	2ª	130.000	-	-	-	8	34	74	96.200
R. del Tala	1ª	733.000	30	35	65	75	92	98	715.400
	2ª	153.000	-	-	1	10	20	50	76.500
<b>ENTRE RIOS</b>	06/07	1.416.000	19	27	50	68	81	91	1.288.100
	05/06	1.299.700	27	49	62	76	82	85	-
General Pico	1ª	144.600	25	34	53	63	73	78	112.790
	2ª	18.000	-	-	-	-	-	7	1.260
Santa Rosa	1ª	25.000	-	3	3	3	50	68	17.000
	2ª	17.800	-	-	-	-	-	-	0
<b>LA PAMPA</b>	06/07	205.400	18	24	38	45	57	64	131.050
	05/06	194.700	20	26	33	36	45	48	-
Avellaneda	1ª	110.700	2	3	13	16	34	46	50.920
	2ª	104.000	-	-	-	-	6	14	14.560
C.de Gómez	1ª	955.130	19	40	93	97	100	100	955.130
	2ª	160.700	-	-	16	36	52	90	144.630
Casilda	1ª	725.860	16	34	84	100	100	100	725.860
	2ª	113.600	-	-	-	4	58	76	86.340
Rafaela	1ª	550.000	10	23	53	70	78	85	467.500
	2ª	170.000	-	-	3	30	40	45	76.500
V. Tuerto	1ª	446.500	8	40	95	100	100	100	446.500
	2ª	205.800	-	-	-	-	1	15	30.870
<b>SANTA FE</b>	06/07	3.542.290	11	26	64	74	79	84	2.998.810
	05/06	3.554.090	32	55	65	70	79	85	-
CATAMARCA		45.000	-	-	-	-	-	1	450
CORRIENTES		25.135	-	-	-	-	-	-	0
CHACO	1ª	6.000	43	43	43	43	43	43	2.580
	2ª	686.000	-	-	-	-	-	-	0
FORMOSA		13.600	-	-	-	-	-	-	0
JUJUY		3.500	-	-	-	-	-	2	70
MISIONES		860	3	9	19	47	60	75	650
SALTA		477.000	-	0	0	0	0	6	28.620
SAN LUIS		83.000	13	13	16	26	32	65	53.950
S. ESTERO	1ª	13.300	21	47	57	89	93	100	13.300
	2ª	730.000	-	-	-	-	-	4	29.200
TUCUMAN		270.000	-	-	-	-	-	2	5.400
<b>TOTAL PAIS</b>	06/07	15.934.059	13	24	42	53	58	65	10.446.900
	05/06	15.329.107	21	37	46	55	64	69	-

(\*) Expectativa de siembra.

Las AREAS se expresan en hectáreas.

ESTIMACIONES AGRICOLAS  
S.A.G.P. y A.

AVANCE DE LA SIEMBRA DE SORGO GRANIFERO  
CAMPAÑA: 2006/07

DELEGACION	AREA							AREA SEMBRADA
	A SEMBRAR (*)	2/11	9/11	16/11	23/11	30/11	7/12	
Bahía Blanca	700	-	-	53	87	100	100	700
Bolívar	1.000	-	-	-	-	50	100	1.000
Bragado	1.100	100	100	100	100	100	100	1.100
Junín	1.000	-	-	100	100	100	100	1.000
Lincoln	5.000	-	4	9	28	93	100	5.000
Pehuajó	0	-	-	-	-	-	-	0
Pergamino	6.180	99	100	100	100	100	100	6.180
Pigüé	5.800	-	-	-	-	-	10	580
Salliqueló	5.500	-	13	55	63	74	100	5.500
Tandil	0	-	-	-	-	-	-	0
T.Arroyos	0	-	-	-	-	-	-	0
25 de Mayo	4.650	-	-	-	-	-	-	0
<b>BUENOS AIRES</b>	<b>30.930</b>	<b>23</b>	<b>26</b>	<b>39</b>	<b>44</b>	<b>59</b>	<b>68</b>	<b>21.060</b>
2005/06	27.550	25	26	29	53	63	75	-
Laboulaye	3.750	10	32	64	83	100	100	3.750
M. Juárez	3.500	100	100	100	100	100	100	3.500
Río Cuarto	28.600	30	40	45	70	80	100	28.600
S. Francisco	46.000	-	4	56	80	80	80	36.800
Villa María	41.600	20	25	29	48	55	83	34.528
<b>CORDOBA</b>	<b>123.450</b>	<b>17</b>	<b>23</b>	<b>46</b>	<b>68</b>	<b>73</b>	<b>87</b>	<b>107.178</b>
2005/06	116.100	3	15	34	50	65	85	-
Paraná	43.000	39	58	90	93	100	100	43.000
R. del Tala	48.000	60	65	80	85	85	88	42.240
<b>ENTRE RIOS</b>	<b>91.000</b>	<b>50</b>	<b>62</b>	<b>85</b>	<b>89</b>	<b>92</b>	<b>94</b>	<b>85.240</b>
2005/06	72.000	13	36	52	73	80	83	-
General Pico	7.850	-	-	-	-	-	-	0
Santa Rosa	18.740	-	2	3	5	50	68	12.743
<b>LA PAMPA</b>	<b>26.590</b>	<b>0</b>	<b>1</b>	<b>2</b>	<b>4</b>	<b>35</b>	<b>48</b>	<b>12.743</b>
2005/06	22.200	0	3	14	16	37	41	-
Avellaneda	49.000	17	22	35	40	44	44	21.560
C. de Gómez	28.500	100	100	100	100	100	100	28.500
Casilda	5.550	76	100	100	100	100	100	5.550
Rafaela	82.500	50	65	75	87	90	93	76.725
V. Tuerto	800	90	95	100	100	100	100	800
<b>SANTA FE</b>	<b>166.350</b>	<b>50</b>	<b>60</b>	<b>68</b>	<b>76</b>	<b>79</b>	<b>80</b>	<b>133.135</b>
2005/06	147.640	30	49	55	66	69	74	-
CATAMARCA	0	-	-	-	-	-	-	0
CORRIENTES	1.600	-	-	-	-	-	-	0
CHACO	122.500	27	27	37	37	50	59	72.275
FORMOSA	5.320	-	-	-	-	-	-	0
JUJUY	0	-	-	-	-	-	-	0
MISIONES	0	-	-	-	-	-	-	0
SALTA	0	-	-	-	-	-	-	0
SAN LUIS	32.300	13	13	16	35	39	55	17.765
S. ESTERO	57.800	5	5	9	14	16	38	21.964
TUCUMAN	1.100	-	-	-	-	-	-	0
<b>TOTAL PAIS</b>	<b>658.940</b>	<b>30</b>	<b>35</b>	<b>48</b>	<b>56</b>	<b>63</b>	<b>72</b>	<b>471.360</b>
2005/06	577.010	13	24	35	46	53	61	-

(\*) Expectativa de siembra

Las AREAS están expresadas en hectáreas.

ESTIMACIONES AGRICOLAS

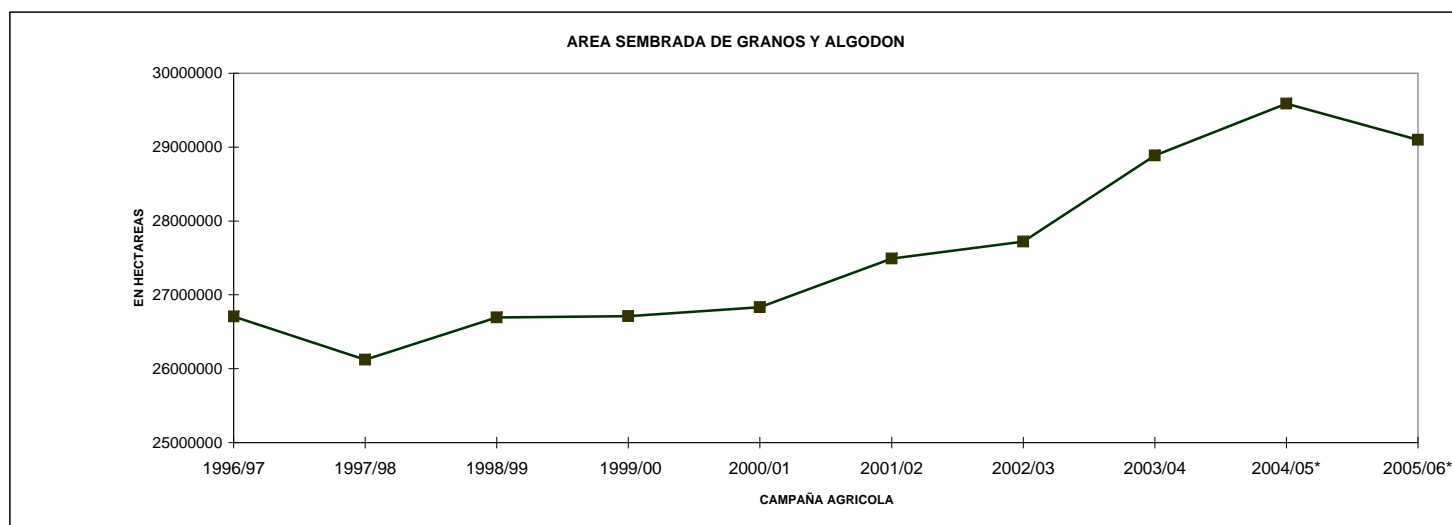
S.A.G.P. y A.



**AREA SEMBRADA DE GRANOS Y ALGODÓN**  
(en hectáreas)

Campañas Agrícolas 1996/97 a 2005/06 (\*)

CULTIVOS	1996/97	1997/98	1998/99	1999/00	2000/01	2001/02	2002/03	2003/04	2004/05*	2005/06*
ALPISTE	25000	25000	27000	24000	20000	16000	19000	16000	16000	13000
ARROZ	227000	248000	291000	201000	154000	126000	135000	172000	165000	170000
AVENA	1870000	1789000	1822000	1711000	1664000	1516000	1368000	1344000	1275000	1023000
CEBADA CERVECERA	278100	324000	218000	182000	246000	260000	270000	343000	272000	273000
CEBADA FORRAJERA	29000	19000	24000	20000	16000	16000	14000	25000	28000	22000
CENTENO	380200	353000	372000	365000	373000	336000	338000	340000	294000	207000
MAIZ	4153000	3752000	3268000	3652000	3495000	3064000	3084000	2988000	3400000	3183000
MIJO	121000	107000	89000	91100	79500	55200	50000	50000	28000	31000
SORGO GRANIFERO	804500	920000	880000	819000	698000	592000	593000	545000	617000	577000
TRIGO	7367000	5919000	5453000	6300000	6497000	7109000	6300000	6040000	6260000	5210000
<b>Subtotal Cereales</b>	<b>15254800</b>	<b>13456000</b>	<b>12444000</b>	<b>13365100</b>	<b>13242500</b>	<b>13090200</b>	<b>12171000</b>	<b>11863000</b>	<b>12355000</b>	<b>10709000</b>
CARTAMO	21500	27000	15300	39700	58400	33000	23000	30000	49000	27000
COLZA	-	1500	2200	3875	8700	2150	8000	18000	17000	7000
GIRASOL	3120000	3511400	4212000	3587000	1891000	2050000	2378000	1850000	1970000	2260000
LINO	94000	116000	102000	68000	28000	20000	14000	29000	37000	47000
SOJA	6670000	7176000	8400000	8790000	10665000	11639000	12607000	14525000	14400000	15329000
<b>Subtotal Oleaginosas</b>	<b>9905500</b>	<b>10831900</b>	<b>12731500</b>	<b>12488575</b>	<b>12651100</b>	<b>13744150</b>	<b>15030000</b>	<b>16452000</b>	<b>16473000</b>	<b>17670000</b>
ALGODON	956000	1134000	751000	345000	410000	173100	158000	266000	406000	309000
MANI	329000	407000	337000	219000	252000	222000	157000	170000	211000	174000
POROTO	260000	293000	431000	293000	275000	263000	206000	134000	145000	235000
<b>Subtotal Otros Cultivos</b>	<b>1545000</b>	<b>1834000</b>	<b>1519000</b>	<b>857000</b>	<b>937000</b>	<b>658100</b>	<b>521000</b>	<b>570000</b>	<b>762000</b>	<b>718000</b>
<b>TOTAL</b>	<b>26705300</b>	<b>26121900</b>	<b>26694500</b>	<b>26710675</b>	<b>26830600</b>	<b>27492450</b>	<b>27722000</b>	<b>28885000</b>	<b>29590000</b>	<b>29097000</b>



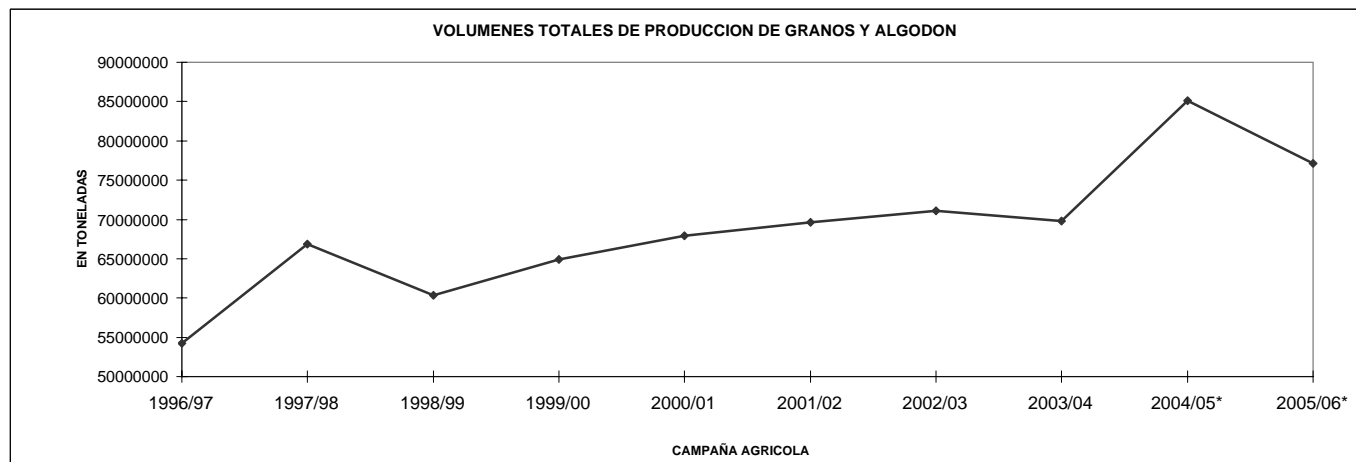
\* Estimaciones provisionarias.  
07/12/2006  
ESTIMACIONES AGRICOLAS- S.A.G.P y A.

**VOLUMENES DE PRODUCCION DE GRANOS Y ALGODON**  
(en ton)

Campañas Agrícolas 1996/97 a 2005/06(\*)

CULTIVOS	1996/97	1997/98	1998/99	1999/00	2000/01	2001/02	2002/03	2003/04	2004/05*	2005/06*
ALPISTE	25000	29000	24000	22000	19000	17000	18000	17000	17000	15000
ARROZ	1205000	1011000	1658000	903000	873000	709000	718000	1060000	956000	1175000
AVENA	310000	512000	383000	555000	642000	645000	487500	332000	536000	227000
CEBADA CERVECERA	533000	921000	535000	414000	717000	521000	543000	1000000	886000	795000
CEBADA FORRAJERA	4000	5000	3000	5000	5000	8000	5000	4000	8000	3000
CENTENO	36000	62000	66000	116000	125000	81000	80000	37000	92000	33000
MAIZ	15536000	19360000	13500000	16781000	15360000	14710000	15040000	15000000	20500000	14500000
MIJO	44000	46000	46000	47600	31200	28100	22000	11000	16000	19000
SORGO GRANIFERO	2499000	3762000	3222000	3344000	2909000	2847000	2685000	2160000	2900000	2326000
TRIGO	15914000	14800000	12400000	15300000	15960000	15300000	12301000	14560000	16000000	12600000
<b>Subtotal Cereales</b>	<b>36106000</b>	<b>40508000</b>	<b>31837000</b>	<b>37487600</b>	<b>36641200</b>	<b>34866100</b>	<b>31899500</b>	<b>34181000</b>	<b>41911000</b>	<b>31693000</b>
CARTAMO	13300	24600	9600	30900	47300	23500	13300	18000	51000	19000
COLZA	-	2170	2200	6000	15380	2320	10450	20000	26000	10000
GIRASOL	5450000	5600000	7100000	6000000	3179000	3843000	3714000	3160000	3700000	3800000
LINO	72000	75000	85000	47000	22000	16000	11000	29000	36000	54000
SOJA	11000000	18732000	20000000	20200000	26864000	30000000	34800000	31577000	38300000	40500000
<b>Subtotal Oleaginosas</b>	<b>16535300</b>	<b>24433770</b>	<b>27196800</b>	<b>26283900</b>	<b>30127680</b>	<b>33884820</b>	<b>38548750</b>	<b>34804000</b>	<b>42113000</b>	<b>44383000</b>
ALGODON	1030000	987000	618000	417000	509000	218000	201000	354000	448000	418000
MANI	281000	627000	340000	420000	394000	362000	221000	293000	445000	347000
POROTO	269000	303000	340000	297000	263000	278000	215000	151000	169000	323000
<b>Subtotal Otros Cultivos</b>	<b>1580000</b>	<b>1917000</b>	<b>1298000</b>	<b>1134000</b>	<b>1166000</b>	<b>858000</b>	<b>637000</b>	<b>798000</b>	<b>1062000</b>	<b>1088000</b>
<b>TOTAL</b>	<b>54221300</b>	<b>66858770</b>	<b>60331800</b>	<b>64905500</b>	<b>67934880</b>	<b>69608920</b>	<b>71085250</b>	<b>69783000</b>	<b>85086000</b>	<b>77164000</b>

25



\* Estimaciones provisionarias  
07/12/2006  
ESTIMACIONES AGRICOLAS - SAGPyA

PRODUCCION DE CULTIVOS EN LA REPUBLICA ARGENTINA  
CAMPAÑA: 2005/06 (\*)

CULTIVOS	AREA SEMBRADA	AREA NO COSECHADA	AREA COSECHADA	%	RENDIMIENTO (qq/ha) (3)	PRODUCCION (miles ton) (2)*(3)/10
	(en miles de hectáreas)					
	(1)		(2)	(2)/(1)		
<b>CEREALES</b>						
ALPISTE	13	0	13	100,0	11,1	15
ARROZ	170	3	167	98,2	70,4	1175
AVENA	1023	874	149	14,6	15,2	227
CEBADA CERVECERA	273	8	265	97,1	30,0	795
CEBADA FORRAJERA	22	20	2	10,3	14,0	3
CENTENO	207	178	29	14,0	11,4	33
MAIZ	3183	743	2437	76,6	59,5	14500
MIJO	31	20	11	35,5	17,3	19
SORGO GRANIFERO	577	105	467	81,6	44,8	2326
TRIGO	5210	246	4964	95,3	25,4	12600
<b>SUBTOTAL CEREALES</b>	<b>10709</b>	<b>2197</b>	<b>8504</b>	<b>79,5</b>		<b>31693</b>
<b>OLEAGINOSOS</b>						
CARTAMO	27	5	22	81,5	8,2	19
COLZA	7	0	7	100,0	14,3	10
GIRASOL	2260	64	2196	97,2	17,3	3800
LINO	47	3	44	93,6	12,3	54
SOJA	15329	238	15091	98,4	26,8	40500
<b>SUBTOTAL OLEAGINOSOS</b>	<b>17670</b>	<b>310</b>	<b>17360</b>	<b>98,2</b>		<b>44383</b>
<b>OTROS CULTIVOS</b>						
ALGODON	309	6	305	98,1	13,7	418
MANI	174	10	164	94,3	21,2	347
POROTOS	235	0	231	100,0	13,5	323
<b>TOTAL GENERAL</b>	<b>29097</b>	<b>2523</b>	<b>26564</b>	<b>91,3</b>		<b>77164</b>

(\*) Cifras provisorias  
ESTIMACIONES AGRICOLAS, 7/12/06  
SAGPyA

**HUMEDAD DEL SUELO Y ASPECTO DEL CULTIVO**

Fecha: 1º/12/06 al 7/12/06

PROVINCIA	DELEGACION	TRIGO		MAIZ		SORGO		GIRASOL		SOJA		MANI	
		H	A	H	A	H	A	H	A	H	A	H	A
BUENOS AIRES	BAHIA BLANCA	A/R/PS	R/B	A/R/PS	-	A/R/PS	-	A	-	A	-	-	-
	BOLIVAR	A	B	A	B	AB	-	A	B	A	B	-	-
	BRAGADO	A	MB	A	MB	A	MB	A	MB	A	MB	-	-
	JUNIN	A	B	A	B	A	-	A	B	A	B	-	-
	LINCOLN	A	B	A	B	A	B	A	B	A	B	-	-
	PEHUAJO	A	MB	A	MB	-	-	A	B	A	B	-	-
	PERGAMINO	A	MB	A	B	A	B	A	MB	A	MB	-	-
	PIGÜE	A	B	A	B	A	-	-	-	-	-	-	-
	SALLIQUELO	A	R	A	B	A	B	A	-	A	-	-	-
	TANDIL	PS	B	PS	B	-	-	PS	-	-	-	-	-
TRES ARROYOS	R	B	R	B	-	-	R	-	R	-	-	-	
25 DE MAYO	A	B	A	B	-	-	A	B/R	A	B	-	-	
CORDOBA	LABOULAYE	A	R/B	A/R	MB	A/R	MB	A/R	MB	A/R	MB	A	MB
	MARCOS JUAREZ	A	B	A	B	A	B	A	B	A	B	A	-
	RIO CUARTO	A	M	A	R/B	A	R/B	A	B	A	B	A	-
	SAN FRANCISCO	S	B/R/M	R/PS/S	B/R	R/PS/S	B	R	B	R/PS/S	B	-	-
	VILLA MARIA	A	R	A	B	A	B	A	B	A	B	A	B
ENTRE RIOS	PARANA	A	B/R	A	B	A	B	A	MB	A	MB	-	-
	ROSARIO DEL TALA	A/E	B	A/E	B	A/E	B	A	-	A/E	B	-	-
LA PAMPA	GENERAL PICO	A/R	B/R	A/R	B/R	-	-	A/R	B/R	A/R	B/R	-	-
	SANTA ROSA	A	R	A	B	A	B	A	B	R	B	-	-
SANTA FE	AVELLANEDA	A/R	B/R/M	A/R	B/R	A/R	B	A/R	B/R	A/R	B	-	-
	CAÑADA DE GOMEZ	A	R/B	A	MB	A	MB	A	MB	A	MB	-	-
	CASILDA	A	R/B/MB	A	B/MB	A	B/MB	-	-	A	B/MB	-	-
	RAFAELA	-	-	A	B	A	B	A	B	A	B	-	-
	VENADO TUERTO	A	R/B	A	MB	A	MB	A	MB	A	MB	-	-
CATAMARCA	CATAMARCA	A	-	A	B	-	-	-	-	-	-	-	
CORRIENTES	CORRIENTES	-	-	-	-	-	-	-	-	-	-	-	
CHACO	ROQUE SAENZ PEÑA	-	-	A/R	B	A/R	B	A/R	R/B	A/R	R/B	-	-
FORMOSA	FORMOSA	-	-	-	-	-	-	-	-	-	-	-	
JUJUY	JUJUY	A	B	A	B	-	-	-	-	-	-	-	
MISIONES	POSADAS	-	-	A	-	-	-	-	-	A	-	-	
SALTA	SALTA	A	B	A	B	-	-	-	-	A	B	-	
SAN LUIS	SAN LUIS	-	-	A	-	A	-	-	-	-	-	-	
SANTIAGO DEL ESTERO	SANTIAGO DEL ESTERO	-	-	A	B	A	B	A	B/R/M	A	B	-	
TUCUMAN	TUCUMAN	-	-	A	-	A	-	-	-	-	-	-	

ESTIMACIONES AGRICOLAS- S.A.G.P y A.

**REFERENCIAS:**

(H) Humedad del suelo                      (A) Aspecto del Cultivo

E: Exceso    MB: Muy bueno  
A: Adecuado    B: Bueno  
R: Regular    R: Regular  
PS: Principio de sequía                          M: Malo  
S: Sequía

Precipitaciones del mes de

**Noviembre**

Comparación de los registros del año en curso con períodos anteriores

PROVINCIA	DELEGACION (*)	2006		2005		Media 2000/2004	
		mm (1)	(1)/(3) %	mm (2)	(2)/(3) %	mm (3)	-
<b>BUENOS AIRES</b>	BAHIA BLANCA	22,7	36,6	84,5	136,1	62,1	100
	BOLIVAR	43,5	32,5	55,0	41,1	133,9	100
	BRAGADO	83,0	73,7	83,0	73,7	112,6	100
	JUNIN	63,0	53,3	124,0	104,9	118,2	100
	LINCOLN	120,0	94,3	0,0	0,0	127,2	100
	PEHUAJO	37,9	30,4	114,2	91,7	124,6	100
	PERGAMINO	83,0	66,0	121,0	96,2	125,8	100
	PIGÜE	14,8	13,6	94,2	86,8	108,5	100
	SALLIQUELO	37,0	30,4	41,0	33,7	121,8	100
	TANDIL	29,0	32,0	86,0	94,8	90,7	100
	TRES ARROYOS	15,8	16,2	107,5	110,0	97,7	100
25 DE MAYO	73,0	50,1	101,0	69,3	145,8	100	
<b>CORDOBA</b>	LABOULAYE	136,0	190,5	97,0	135,9	71,4	100
	MARCOS JUAREZ	109,0	107,8	101,0	99,9	101,1	100
	RIO CUARTO	227,0	269,0	40,0	47,4	84,4	100
	SAN FRANCISCO	88,5	101,0	114,7	130,9	87,6	100
	VILLA MARIA	75,0	70,1	87,0	81,3	107,0	100
<b>ENTRE RIOS</b>	PARANA	141,0	87,1	133,0	82,2	161,8	100
	ROSARIO DEL TALA	139,0	92,9	73,3	49,0	149,7	100
<b>LA PAMPA</b>	GENERAL PICO	53,5	59,7	21,4	23,9	89,6	100
	SANTA ROSA	20,7	32,7	49,0	77,4	63,3	100
<b>SANTA FE</b>	AVELLANEDA	192,0	89,0	106,0	49,1	215,8	100
	CAÑADA DE GOMEZ	135,0	117,2	106,0	92,0	115,2	100
	CASILDA (**)	38,0	33,5	78,0	68,8	113,4	100
	RAFAELA	84,0	57,1	110,0	74,8	147,0	100
	VENADO TUERTO	66,0	117,0	67,5	119,7	56,4	100
<b>CHACO</b>	ROQUE SAENZ PEÑA	50,0	58,8	87,0	102,4	85,0	100

(\*) Los registros corresponden a la ciudad cabecera de la Delegación.

(\*\*) Año 2006., información parcial.

**REGISTROS PLUVIOMÉTRICOS DE LA SEMANA  
Y ACUMULADOS DEL AÑO ACTUAL Y DEL AÑO ANTERIOR (en mm)**

PROVINCIA	DEPARTAMENTO	LOCALIDAD	29/11 al 5/12 mm	Acumulado Año		
				06/12/05	05/12/06	
BUENOS AIRES	ADOLFO ALSINA	Carhué	30	526	597	
		Rivera	18	454	543	
	ALBERTI	Villa Maza	19	381	532	
		Cuartel V	s/d	822	357	
	AYACUCHO	Ayacucho	12,5	661	753,5	
		AZUL	Azul	34,1	507	869,6
	BAHIA BLANCA		Cacharí	17	813	887
		Chillar	29	645	810,5	
		Bahía Blanca	2	427	520,9	
	BALCARCE	Balcarce	Cabildo	12,9	458,1	583,1
			Bosch	24	446	637,5
		Bosch	20	616,5	643	
		Los Pinos	21	450	646	
	BARADERO	San Agustín	18	431	587,5	
		Baradero	10	647	957	
	BARTOLOMÉ MITRE	Arrecifes	12	756	961	
	BENITO JUAREZ	Benito Juárez	Benito Juárez	34,5	564	789,7
			López	38	555	830,6
	BOLIVAR	Bolívar	Bolívar	17	671,7	828,9
			Bragado	0	806	1094,5
	BRAGADO	Bragado	0	806	1094,5	
	CAMPANA	Campana	7	632	1027	
	CAÑUELAS	Cañuelas	6	759	902	
	CAP. SARMIENTO	Capitán Sarmiento	21	715	949	
	CARLOS CASARES	Bellocq	s/d	865,5	837,8	
	CARLOS TEJEDOR	Carlos Tejedor	s/d	742	765,5	
	CARMEN DE ARECO	Carmen de Areco	20	631	892	
	CASTELLI	Castelli	30,5	738,4	979,1	
	CHACABUCO	Chacabuco	25	729	1105	
	CHASCOMUS	Chascomús	8	665	692	
	CHIVILCOY	Chivilcoy	0	725	880,6	
	COLON	Colón	25	710	858	
	CORONEL DORREGO	Coronel Dorrego	20,6	488,2	421,4	
	CORONEL PRINGLES	Coronel Pringles	71	457,4	691	
	CORONEL ROSALES	Bajo Hondo	Bajo Hondo	7	485	540,3
			Pehuen Co	0,5	419	425
		Punta Alta	0,3	545,1	542,6	
		Coronel Suárez	24	482,7	567,4	
	CORONEL SUAREZ	Coronel Suárez	24	482,7	567,4	
	DAIREAUX	Daireaux	16	706	660,7	
	DOLORES	Dolores	18	499	750	
	EXALT. DE LA CRUZ	Capilla del Señor	6	669	757	
	F.AMEGHINO	F. Ameghino	8	714	893	
	GENERAL ALVEAR	General Alvear	16	729	874	
	GONZALEZ CHAVEZ	Adolfo G. Chávez	60	754,5	673,4	
	GRAL. ALVARADO	Miramar	36	768,7	748	
	GRAL. ARENALES	General Arenales	26	890	950	

PROVINCIA	DEPARTAMENTO	LOCALIDAD	29/11 al 5/12 mm	Acumulado Año		
				06/12/05	05/12/06	
BUENOS AIRES	GRAL. GUIDO	Labardén	141	672,5	981,5	
	GRAL. LAMADRID	General Lamadrid	22	596	744,5	
	GRAL. LAVALLE	General Lavalle	20	791,5	868	
	GRAL. MADARIAGA	General Madariaga	5	907	985,5	
	GRAL. PINTO	General Pinto	32	799	805	
	GRAL. PUEYRREDON	Mar del Plata	23	727	673	
	GRAL. VIAMONTE	General Viamonte	20	695	1248	
	GRAL. VILLEGAS	General Villegas	32	599	859	
	GUAMINI	Bonifacio	Bonifacio	20	605	615
		Casbas	Casbas	23	676	807
		Garré	Garré	14	513	713
		Guamini	Guamini	26	515	743
		HIPOLITO YRIGOYEN	Henderson	26	681	851
		JUNIN	Junín	36	850	1027
		LAPRIDA	Laprida	33	730	818
		LAS FLORES	Las Flores	25	706	933
		LEANDRO N. ALEM	Vedia	20	715	823
		LINCOLN	Lincoln	29	795	881
	LOBERIA	Dos Naciones	Dos Naciones	30	712	790
		Ldo. Matienzo	Ldo. Matienzo	45	746	615
		Lobería	Lobería	53	710	674
		Napaleofú	Napaleofú	32	790	909
		Pieres	Pieres	25	719	579
		San Manuel	San Manuel	32	725	673
		Lobos	Lobos	12	932	862
		LUJAN	Luján	12	778	1113
		MAIPU	Maipú	16	919,5	945,5
		MAR CHIQUITA	Coronel Vidal	Coronel Vidal	7	824
	General Pirán		General Pirán	9	769,5	864,5
	Vivoratá		Vivoratá	27	759	800
	MERCEDES	Gowland	Gowland	0	465,7	742,7
		Franklin	Franklin	0	673	678,9
	NAVARRO	Navarro	15	662	823	
	NECOCHEA	Necochea	45	776,5	575	
	NUEVE DE JULIO	Nueve de Julio	0	852	918	
	OLAVARRIA	Olavarría	24,8	723,3	663,9	
	PATAGONES	Cardenal Cagliero	Cardenal Cagliero	0	303,5	366
		Carmen de Patagones	Carmen de Patagones	0	263	442,5
		José B. Casas	José B. Casas	0	222	372
		Stroeder	Stroeder	8,5	269,5	481
		Villalonga	Villalonga	16	363,5	366,5
		PEHUAJO	Pehuajó	s/d	722,5	775,4
	PELLEGRINI	De Bary	De Bary	14	494	766
		Pellegrini	Pellegrini	12	522	795
		Acevedo	Acevedo	17	749	897
	PERGAMINO	El Socorro	El Socorro	19	797	834
		Pergamino	Pergamino	18	704	774
		Pinzón	Pinzón	24	774	892
		Rancagua	Rancagua	20	701	854
		Pila	Pila	24	698	871,5
	PUAN	Bordenave	Bordenave	6	456	492
		Puán	Puán	41	388,5	648,5
		Villa Iris	Villa Iris	19	378	437
	RAMALLO	Ramallo	18	618	904	

PROVINCIA	DEPARTAMENTO	LOCALIDAD	29/11 al 5/12 mm	Acumulado Año	
				06/12/05	05/12/06
BUENOS AIRES	RAUCH	Colman	23	822,5	850
		Egaña	24	670	811
		Miranda	28	651,5	865
	RIVADAVIA	Rauch	35	695	934
		Sansinena	s/d	601,5	953
	ROJAS	Rojas	52	729	1054
	S. ANTONIO DE ARECO	San Antonio de Areco	33	734	1035
	SAAVEDRA	Pigüé	26,5	439,5	742,8
	SALADILLO	Saladillo	29	855	879
	SALLIQUELO	Graciarena	17	422	608
		Quenumá	18	515	782
	SALTO	Salliqueló	16	589	732
		Arroyo Dulce	21	614	780
	SAN ANDRÉS DE GILES	Salto	34	681	912
		San Andrés de Giles	13	702	980
	SAN CAYETANO	San Cayetano	37,3	808,8	617,3
	SAN NICOLAS	Conesa	24	601	829
		San Nicolás	20	601	818
	SAN PEDRO	San Pedro	29	698	890
	SUIPACHA	Suipacha	0	588	895
	TANDIL	De La Canal	35	726,5	716
		Tandil	40	708,5	832
	TORDILLO	Vela	32	723	707
		Tordillo	10	602	829
	TORNQUIST	Tornquist	32	489	629
	TRENQUE LAUQUEN	Trenque Lauquen	s/d	652,3	845,8
	TRES ARROYOS	Tres Arroyos	40,5	676,3	581,2
	TRES LOMAS	Ing. Thompson	18	558	832
		Tres Lomas	20	600	825
	VEINTICINCO DE MAYO	Veinticinco de Mayo	32	870	988
	VILLARINO	Algarrobo	0,5	363,5	484,9
		Hilario Ascasubi	18,5	270,4	387,6
		Mayor Buratovich	24,5	345	512,5
		Médanos	0	512,3	521,9
		Montes de Oca	35	256	570,5
		Ombucta	0	541	670,4
		Pedro Luro	23	315,5	345
		Teniente Origone	0	510	449
	ZARATE	Zárate	10	639	1071



PROVINCIA	DEPARTAMENTO	LOCALIDAD	29/11 al 5/12 mm	Acumulado Año		
				06/12/05	05/12/06	
CÓRDOBA	COLON	Jesús María	20	658	707	
	CRUZ DEL EJE	Cruz del Eje	0	80	353	
		GRAL. ROCA	Burmeister	25	601	890
	GRAL. SAN MARTIN	Jovita	25	471,5	938	
		Villa Huidobro	1	430	709	
		Arroyo Cabral	5	681,5	728	
		Etruria	70	683	814	
		Villa María	4	653	560,5	
		Dean Funes	10	575	584	
	ISCHILIN	Alejandro Roca	144	514	939	
		JUAREZ CELMAN	Bengolea	53	337	445
	MARCOS JUAREZ	Carnerillo	53	439	666	
		Charras	50	410	548	
		General Cabrera	59	404	800	
		General Deheza	68	433	630	
		La Carlota	85	289	335	
		Arias	72	833	860	
		Corral de Bustos	68	702	920	
		Cruz Alta	52	800	803	
		Marcos Juárez	44	738	813	
		General Levalle	35	805	722	
	PTE. R. SAENZ PEÑA	La Cesira	31	680	809,8	
		Laboulaye	23	678,8	715,5	
		RIO CUARTO	Adelia María	62	583	766
		Berrotarán	9	516	611	
		C. Baigorria	27	498	597	
		Chaján	21	559	527	
		Coronel Moldes	62	453	561	
		Las Acequias	65	636	652	
		Río Cuarto	41	609	741	
		Sampacho	21	568	527	
	RIO PRIMERO	San Basilio	60	501	567	
		V. Mackena	39	521	687	
		Monte Cristo	15	664	687	
		RIO SEGUNDO	Las Junturas	25	845	877
		Oncativo	5	824	643	
	SAN JUSTO	Villa Pilar	2	694	841	
		Freyre	18	774	657,5	
		Las Varas	44	909	722,7	
		Porteña	70	680,9	621,3	
		San Francisco	28,5	853,4	723	
	SANTA MARIA	Tránsito	27	827	735	
		TERCERO ARRIBA	Despeñaderos	10	662,5	592
		Río Tercero	7	752	563	
		Hernando	7	661	514	
		James Craik	3	705,5	532,5	
	TOTAL	TOTAL	Villa del Totoral	10	465,5	809,5
		TULUMBA	S. José de la Dormida	10	649	652
		UNION	Bell Ville	48	808	782
			Canals	67	706	802
			Idiazábal	88	834	889
			Monte Maíz	66	698	839
			Noetinger	59	807	888

PROVINCIA	DEPARTAMENTO	LOCALIDAD	29/11 al 5/12 mm	Acumulado Año	
				06/12/05	05/12/06
SAN LUIS	CHACABUCO GOB. DUPUY	Villa del Carmen	s/d	230	150
		Buena Esperanza	32	223	322
		Fortuna	s/d	266	144
	GRAL. PEDERNERA	Nueva Galia	s/d	206	121
		Justo Daract	35	377	305
		La Toma	32	188	371
		Naschel	s/d	197	231
		Villa Mercedes	35	376	326
ENTRE RÍOS	SAN SALVADOR	San Salvador	18	1240	821,5
		CONCORDIA	Concordia	7	1606
	DIAMANTE	Aldea Protestante	53	1004	705
		Costa Grande	65	1064	828
	FEDERACION	Diamante	77	1090	632
		Chajarí	0	1273	875
	FEDERAL	Federal	10	1666	749
	FELICIANO	Feliciano	8	1470	793
	GUALEGUAY	Gualeguay	16	1047,5	889,5
	GUALEGUAYCHU	Pehuajó Norte	4	926	868
		LA PAZ	La Paz	14	1548
	NOGOYA	Lucas Gonzalez	14	962	729
	PARANA	Cerrito	102	1390	789
		Oro Verde	105	1167	725
	TALA	Rosario del Tala	17,5	1423,8	904,5
	URUGUAY	C. del Uruguay	39,5	1145,3	829,4
	VICTORIA	Victoria	5	976,5	880,5
	VILLAGUAY	Villaguay	25	995	802,5

PROVINCIA	DEPARTAMENTO	LOCALIDAD	29/11 al 5/12 mm	Acumulado Año	
				06/12/05	05/12/06
LA PAMPA	ATREUCO	Cereales	s/d	277	294,5
		Doblas	s/d	389	464
		Macachín	s/d	321	399
		Miguel Riglos	s/d	392	400,5
		P.C.Rolón	s/d	305,5	497,5
		Rolón	s/d	309	476,5
		T. M. Anchorena	s/d	272	265
	CAPITAL	Anguil	s/d	543	467,5
		Santa Rosa	s/d	400,5	499,2
	CATRILO	Catriló	s/d	469,5	531
		La Gloria	s/d	276	406
		Lonquimay	s/d	427	398,5
		P. C. Catriló	s/d	465	559,5
		Uriburu	s/d	468,5	476,5
	CHAPALEUFU	Bernardo Larroudé	24	498	427,5
		Ceballos	8	442	438,5
		Cnel. Hilario Lagos	37	396	569
		Intendente Alvear	35	482	705
		Sarah	0	375	418
		Vértiz	25	392	396,5
		Conhella	17	390	501
	CONHELLO	Eduardo Castex	12,5	312	476,5
		Mauricio Mayer	0	414	386
		Montes Nievas	0	445	369
		Rucanello	0	292	317
		Winifreda	28	451	405
		Alpachiri	s/d	264,5	441,5
		General M. J. Campos	s/d	293	355,5
	HUCAL	Guatraché	s/d	268	360
		Perú	s/d	200	277
		Santa Teresa	s/d	s/d	428
		Abramo	s/d	279,5	301
		Bernasconi	s/d	311	359,5
	MARACO	General San Martín	s/d	285	377,5
		Jacinto Aráuz	s/d	275	394,5
		Agustoni	8	437	421
		Dorila	18	374	337
		General Pico	17	564	477,5
	QUEMU-QUEMU	Speluzzi	0	413	465
		Trebolares	0	561	435
		Colonia Barón	25	429	647
		Miguel Cané	0	447	459
		Quemú Quemú	10	381	516
		Relmo	0	305	334
		Villa Mirasol	0	419	526
	RANCUL	Caleufu	18	502	453
		Chamaico	0	518	411
		Ing. Foster	10	401	316
		La Maruja	13	460	307
		Parera	35	499	563
		Pichi Huinca	32	412	378
		Quetrequén	21	441	598
		Rancul	10	468	430

PROVINCIA	DEPARTAMENTO	LOCALIDAD	29/11 al 5/12 mm	Acumulado Año		
				06/12/05	05/12/06	
LA PAMPA	REALICO	Alta Italia	24	647	474	
		Embajador Martini	20	634	502	
		Falucho	37	512	513	
		Ing. Luiggi	45	671	482	
		Maisonnavé	21	443	381	
		Ojeda	0	562	397	
		Realicó	25	401	643	
		Van Praet	32	510	397	
		TOAY	Naicó	s/d	263	296
			Toay	s/d	530	702
	TRENEL	Arata	14	507	555	
		Metileo	20	391	397	
		Trenel	40	504	498	
	UTRACAN	Ataliva Roca	s/d	340,5	430,5	
		Chacharramendi	s/d	164,5	162,5	
		Col. Santa María	s/d	269,5	375	
		General Acha	s/d	415,5	417,5	
		P.C. Padre Buodo	s/d	350	420,5	
		Quehué	s/d	318	473	
		Unanue	s/d	223	461,5	

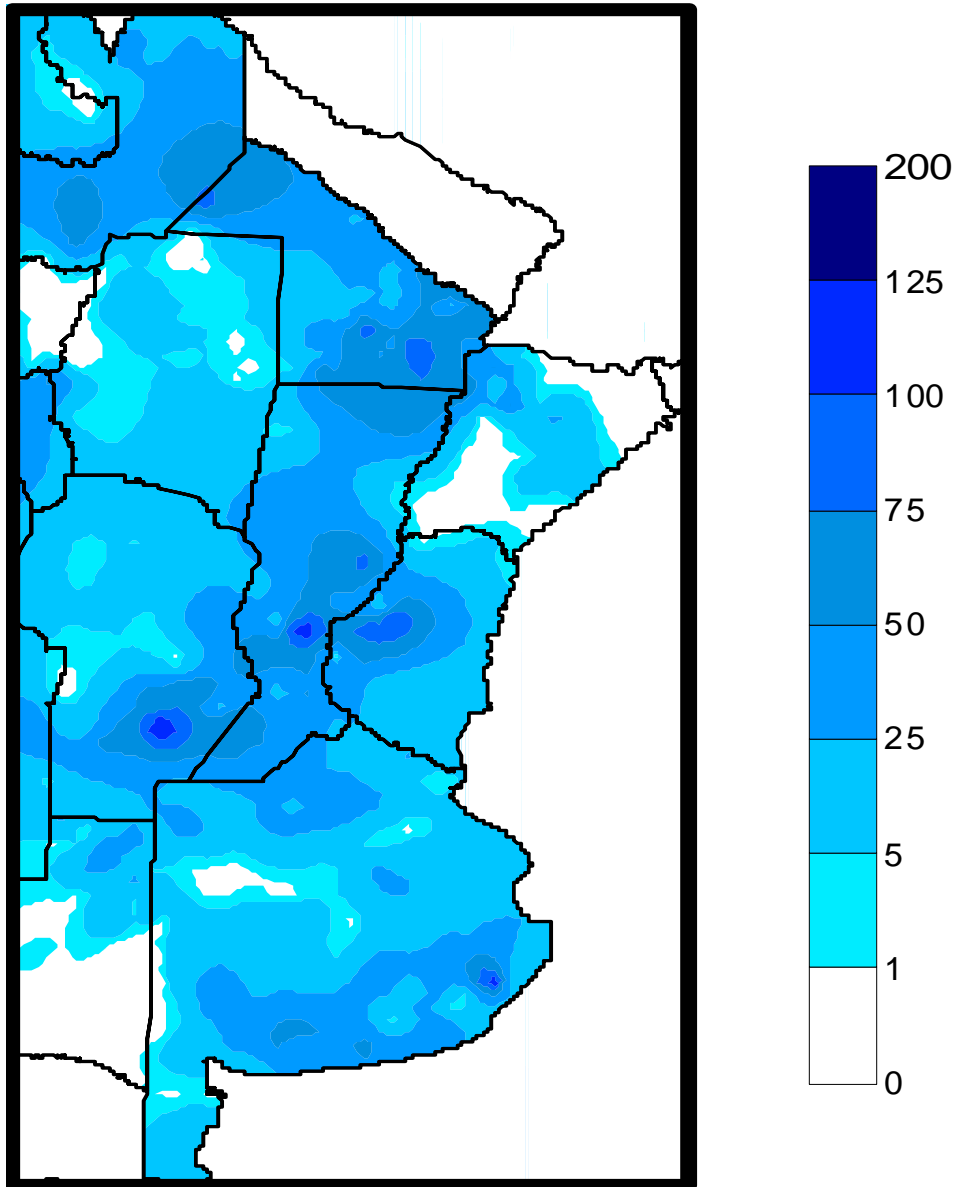
PROVINCIA	DEPARTAMENTO	LOCALIDAD	29/11 al 5/12 mm	Acumulado Año		
				06/12/05	05/12/06	
SANTA FE	BELGRANO	Armstrong	33	980	951	
		Montes de Oca	35	932	681,5	
	CASEROS	Bouquet	50	979	643	
		Casilda	34	1076	1039	
	CASTELLANOS	Chañar Ladeado	47	577	703	
		María Juana	50	999	710	
	CONSTITUCION	Rafaela	53	963	727	
		Bombal	26	696	680	
	GARAY	Sargento Cabral	23	761	762	
		Helvecia	38	1475	951	
	GRAL. LOPEZ	Carreras	35,1	649,9	869,1	
		Chovet	43	654,5	731	
		Maggiolo	36,9	556,5	663,3	
		María Teresa	34	641	674,5	
		Teodelina	33	672	659	
		Venado Tuerto	48	490	820,4	
	GRAL. OBLIGADO	Florencia	93	799	675	
		Reconquista	21	838	1060	
	IRIONDO	Cañada de Gómez	53	880	874	
		Totoras	45	979	979	
	LA CAPITAL	Villa Eloísa	47	1003	827	
		Santa Fe	54	1104	905	
	LAS COLONIAS	Humboldt	42	1135	919	
		Santo Domingo	63	1066	911	
	NUEVE DE JULIO	Sta. Clara Buena Vista	54	1046	636	
		El Nochero	45	565	441	
	ROSARIO	Tostado	20	879	627	
		Arroyo Seco	25	1001	769	
	SAN CRISTOBAL	Soldini	31	702,6	953,3	
		Ceres	41	853	631	
	SAN JAVIER	San Javier	0	1253	961	
	SAN JERONIMO	Monje	42	1022	917	
		Maciel	42	1146	928	
	SAN JUSTO	San Genaro	54	923	755	
		San Justo	87	1191	880	
	SAN LORENZO	Pujato	22	828	799,5	
		Ricardone	35	843	826	
	SAN MARTIN	Cañada Rosquín	78	990	815	
		Landeta	65	1014	801	
	VERA	S.Mtín. de las Escobas	150	959	884	
		Calchaquí	5	875	975	
		Intiyaco	67	851	659	
			Vera	5	726	1076
	SANTIAGO DEL ESTERO	AGUIRRE	Pinto	20	922	427,5
		ALBERDI	Campo Gallo	15	163,5	715,5
			Sachayoj	20	23	431,5
		BELGRANO	Bandera	5	808,4	554
			Monte Quemado	120	77	416,5
		COPO	Pampa de los Guanacos	30	132	389,5
			Frías	70	15	270
		CHOYA	Añatuya	20	373	375,5
		GRAL. TABOADA	Los Juríes	10	642,5	407,5
			San Pedro de Guasayán	30	178,5	703,5
		GUASAYAN	Campo del Cielo	2	477	226
		J. F. IBARRA	Suncho Corral	3	94	262
			Bobadal	20	52	281,5
		JIMENEZ	Isca Yacú	10	266	377,5
			La Banda	5	110	488
		LA BANDA	Quimilí	0	183	513,7
MORENO		Nueva Esperanza	60	71	358	
PELLEGRINI		Rapelli	s/d	297	82	

PROVINCIA	DEPARTAMENTO	LOCALIDAD	29/11 al 5/12 mm	Acumulado Año		
				06/12/05	05/12/06	
CHACO	ALMIRANTE BROWN	Cpción. del Bermejo	25	358	577	
		Los Frentones	18	285	661	
		Pampa del Infierno	28	572	578	
	BERMEJO	Taco Pozo	90	332	723	
		Las Palmas	72	627	1129	
	CDTE. FERNANDEZ	Pcia. Roque S.Peña	Puerto Bermejo	59	598	1419
				15	508	532
	CHACABUCO		Charata	19	433	775
	DOCE DE OCTUBRE		Gancedo	28	589	481
			General Pinedo	53	360	579
	DOS DE ABRIL		Hermoso Campo	14	521	433
	F. J. STA. MARIA de ORO		Chorotis	70	646	708
			Santa Sylvina	40	550	485
	GENERAL BELGRANO		Corzuela	25	449	502
	GENERAL DONOVAN		La Escondida.	70	713	665
			Makallé	53	687	725
	GRAL. GÜEMES		Colonia Miraflores	19	532	506
			Fuerte Esperanza	54	361	832
			Juan José Castelli	50	526	758
			Nueva Pompeya	35	318	308
			Puerto Lavalle	50	s/d	424
	INDEPENDENCIA		Avia Terai	8	371	602
			Campo Largo	25	477	601
	LIB. GRAL. SAN MARTIN		Napenay	28	377	718
			Ciervo Petiso	49	730	799
			Lib.General San Martín	110	650	1047
			Pampa Almirón	45	456	712
			Pampa del Indio	74	535	941
			Pcia. Roca	84	512	787
			Puerto Tirol	33	676	562
	LIBERTAD		Tres Isletas	12	435	819
	MAIPU		Cnel. Du Graty	75	581	778
	MYR. LUIS FONTANA		Villa Angela	55	641	852
			Las Breñas	15	445	657
	NUEVE DE JULIO	O'HIGGINS	La Clotilde	80	584	738
			La Tigra	31	501	546
			San Bernardo	104	735	753
	PCIA. DE LA PLAZA.		Pcia. de la Plaza	47	824	735
			Colonia Benitez	39	762	805
	PRIMERO DE MAYO		Margarita Belén	85	842	1080
			El Tacuruzal	60	396	757
	QUITILIPÍ		Quitilipi	24	634	501
			Basail	42	816	658
	SAN FERNANDO		Resistencia	53	769	673
			Samuhú	26	565	461
	SAN LORENZO		Villa Berthet	52	573	748
			Capitán Solari	75	662	973
	SARGENTO CABRAL		Colonia Elisa	45	730	736
			Colonia Las Garcitas	87	656	634
			Colonias Unidas	70	603	780
	TAPENAGA		Ahumonia	90	751	654
			Charadai	85	732	769
	VEINTICINCO DE MAYO		Machagai	62	636	724
MISIONES	CAPITAL	Posadas	s/d	381	495	

PROVINCIA	DEPARTAMENTO	LOCALIDAD	29/11 al 5/12 mm	Acumulado Año		
				06/12/05	05/12/06	
CORRIENTES	BELLA VISTA	Bella Vista	0	90,5	453	
	CAPITAL	Corrientes	0	87	384,9	
	CONCEPCION	Concepción	35	85	380	
		Tabay	0	81	95	
	CURUZU CUATIA	Curuzú Cuatiá	S/D	226	703	
		EMPEDRADO	El Sombrero	S/D	15	94
			Empedrado	S/D	70	214
	ESQUINA	Esquina	0	412	598,3	
	GENERAL ALVEAR	Alvear	0	147	486	
	GENERAL PAZ	Caa Catí	0	95	25	
		Itá Ibaté	S/D	169	659	
	GOYA	Goya	0	101	602	
	ITUZAINGO	Ituzaingo	s/d	204	578	
		San Carlos	0	94	141	
	LAVALLE	Gob. Martínez	s/d	91	20	
		Santa Lucía	s/d	265	494	
	MBURUCUYA	Mburucuyá	s/d	75	0	
		MERCEDES	Felipe Yofré	s/d	287	347
			Mariano Loza	16	115	201
	MONTE CASEROS	Mercedes	5	320,2	651,5	
		Mocoretá	5	448	387	
		Monte Caseros	0	631,5	856	
	PASO DE LOS LIBRES	Paso de los Libres	30	312	541,5	
	SALADAS	Saladas	70	105	250	
	SAN COSME	San Cosme	10	20	325	
	SAN MARTIN	Colonia Carlos Pellegrini	0	318	368	
		La Cruz	0	0	536	
	SAN MIGUEL	Loreto	s/d	183	428	
	SAN ROQUE	9 de Julio	0	214	400	
		Chavarría	2	113	525	
		San Roque	s/d	50	217	
	SANTO TOME	Garruchos	0	108	595,6	
		Santo Tomé	0	370	1097	
SAUCE	Sauce	s/d	49	215		
SALTA	ANTA	J. V. Gonzalez	44	385	912	
		Las Lajitas	42	550	961	
		Piquete Cabado	40	531	769	
		Saravia	39	571	800	
		Talavera	39	295	619	
	CANDELARIA	Candelaria	58	384	804	
		GENERAL GÜEMES	Güemes	42	403	707
			Embarcación	21	503	1080
		GRAL. J. DE SAN MARTIN	Pocitos	s/d	177	s/d
	Tartagal		20	696	1348	
	METAN	El Galpón	45	430	919	
		Metán	67	388	1139	
	ORAN	Orán	36	473	1138	
		Pichanal	30	521	1030	
ROS. DE LA FRONTERA	Rosario de la Frontera	63	381	836		
JUJUY	EL CARMEN	Ciudad Perico	9	405	621	
		El Carmen	13	415	526	
	GENERAL BELGRANO	Pampa Blanca	8	360	483	
		Capital	s/d	466	534	
	LEDESMA	Ledesma	s/d	355	s/d	
		Palpalá	11	470	545	
	SAN PEDRO	San Pedro	s/d	456	29	
SANTA BARBARA	Santa Bárbara	s/d	401	s/d		
CATAMARCA	SANTA ROSA	El Bañado	57	429	688	
		Los Altos	58	411	646	
		San Pedro	61	361	636	

# MAPA DE PRECIPITACIONES

SEMANA 29/11/06 al 05/12/06



Fuente: Dirección de Coordinación de Delegaciones